



AYUNTAMIENTO
CAMPO DE ENMEDIO
P3902700H

Plaza Casimiro Sainz, s/n
Telf 942750601 Fax 942753605
39200 Matamorosa

ANEXO AL PLIEGO DE PRESCRIPCIONES TÉCNICAS

LISTADO ESTIMADO, NO LIMITADO DE ZONAS INCLUIDAS EN LA CONSERVACIÓN Y MANTENIMIENTO DE PARQUES, JARDINES Y ZONAS VERDES DEL MUNICIPIO DE CAMPO DE ENMEDIO

Pueblo	Nombre	Referencia catastral	Superficie (m2)
Bolmir	Borde del río	sin referencia	4400
Bolmir	Zona de las escuelas	sin referencia	210
Cañeda	Parque infantil	8935001VN0683N0001AD	1700
Celada Marlantes	Zona iglesia	39027A035001300000XI	540
Celada Marlantes	Zona lavadero	39027A037000010000X	200
Celada Marlantes	Parque infantil	39027A035090070000X	190
Cervatos	Zona de descanso	6569815VN0566N0001BT	830
Cervatos	Parterre entrada pueblo	6569808VN0566N0001UT	160
Cervatos	Rocallas	6468707VN0566N0001BT	130
Cervatos	Zonas al lado iglesia	39027A046090120000X	65
Cervatos	Talud iglesia	39027A043090010000X	670
Cervatos	Jardín del telecentro	6567202VN0566N0001AT	240
Fresno del Río	Jardín zona cementerio	sin referencia	870
Fresno del Río	Zona iglesia	sin referencia	27
Fresno del Río	Rosaleda telecentro	6835103VN0663N0001GT	110
Fresno del Río	Jardín circuito aparatos gimnasia	sin referencia	95
Fresno del Río	Zona de descanso PLANTIO	6736309VN0663N0001ZT	460
Matamorosa	Jardín calle Julióbriga	6801008VN0660S0001MI	1700
Matamorosa	Parque de la tirolina	7002007VN0670S0001RS	1400
Matamorosa	Jardín que bordea al río Híjar	sin referencia	3700
Matamorosa	Jardín circuito aparatos de gimnasia	6501317VN0660S0001ZI	630
		6501314VN0660S0001JI	
Matamorosa	Jardín etnográfico	sin referencia	240
Matamorosa	Plaza al lado de iglesia vieja	6695001VN0569N0001SP	53
Matamorosa	Rotonda Pueblo Viejo	6496022VN0569N0001U	1600
Matamorosa	Jardines colegio y pabellón polideportivo	6500305VN0660S0001RI	830



AYUNTAMIENTO
CAMPOO DE ENMEDIO
P3902700H

Plaza Casimiro Sainz, s/n
Telf 942750601 Fax 942753605
39200 Matamorosa

Matamorosa	Plaza roja	sin referencia	77
Matamorosa	Parque Garcia Olmo y Ayuntamiento Viejo	6501312VN0660S0001XI	240
Matamorosa	Tiras zona refugio	sin referencia	430
Matamorosa	Zona tanatorio	39027A057001220000XL 39027A057001200000XQ	1200
Matamorosa	Árboles alrededor del parque en el Barrio Nuevo	sin referencia	130
Matamorosa	Parque infantil iglesia nueva	sin referencia	130
Matamorosa	Plaza Casimiro Sainz	sin referencia	48
Matamorosa	Tira Calle Julióbriga	7002010VN0670S0001RS 7002011VN0670S0001DS	330
Matamorosa	Cementerio	000900900VN05H	4445
Nestares	Tiras desde Residencia hasta Casona	sin referencia	640
Nestares	Rotondas entrada urbanización Mirasierra	sin referencia	560
Nestares	Parque enfrente del bar	sin referencia	600
Nestares	Tiras en zonas calle Hornos	6118504VN0661N0001KJ 6118501VN0661N0001FJ	140
Nestares	Parque infantil al lado de agrarial	6115002VN0661N0001A	330
Nestares	Jardín junta vecinal	6114801VN0661S0001YW	210
Nestares	Parque carretera Villacantid	sin referencia	260
Nestares	Zona de descanso Mirasierra	39027A059000190000X	810
Nestares	Parque calle Mostajo	6113101VN0661S0001L	610
Nestares	Jardín zona aparatos de gimnasia	sin referencia	560
Nestares	Jardín Botánico	sin referencia	17000
Nestares	Parque de la Petanca	6214502VN0661S 6214243VN0661S	1656
Requejo	Zona de descanso abajo de la iglesia	sin referencia	340
Requejo	Zona bolera	sin referencia	430
Requejo	Árboles parque infantil	8819109VN0681N0001X	29
Requejo	Zona de descanso al lado de la autovía	sin referencia	450
Requejo	Zona verde	sin referencia	1100
Requejo	Plaza Mayor	8619002VN0681N0001J 8619003VN0681N0001E sin referencia	510



AYUNTAMIENTO
CAMPO DE ENMEDIO
P3902700H

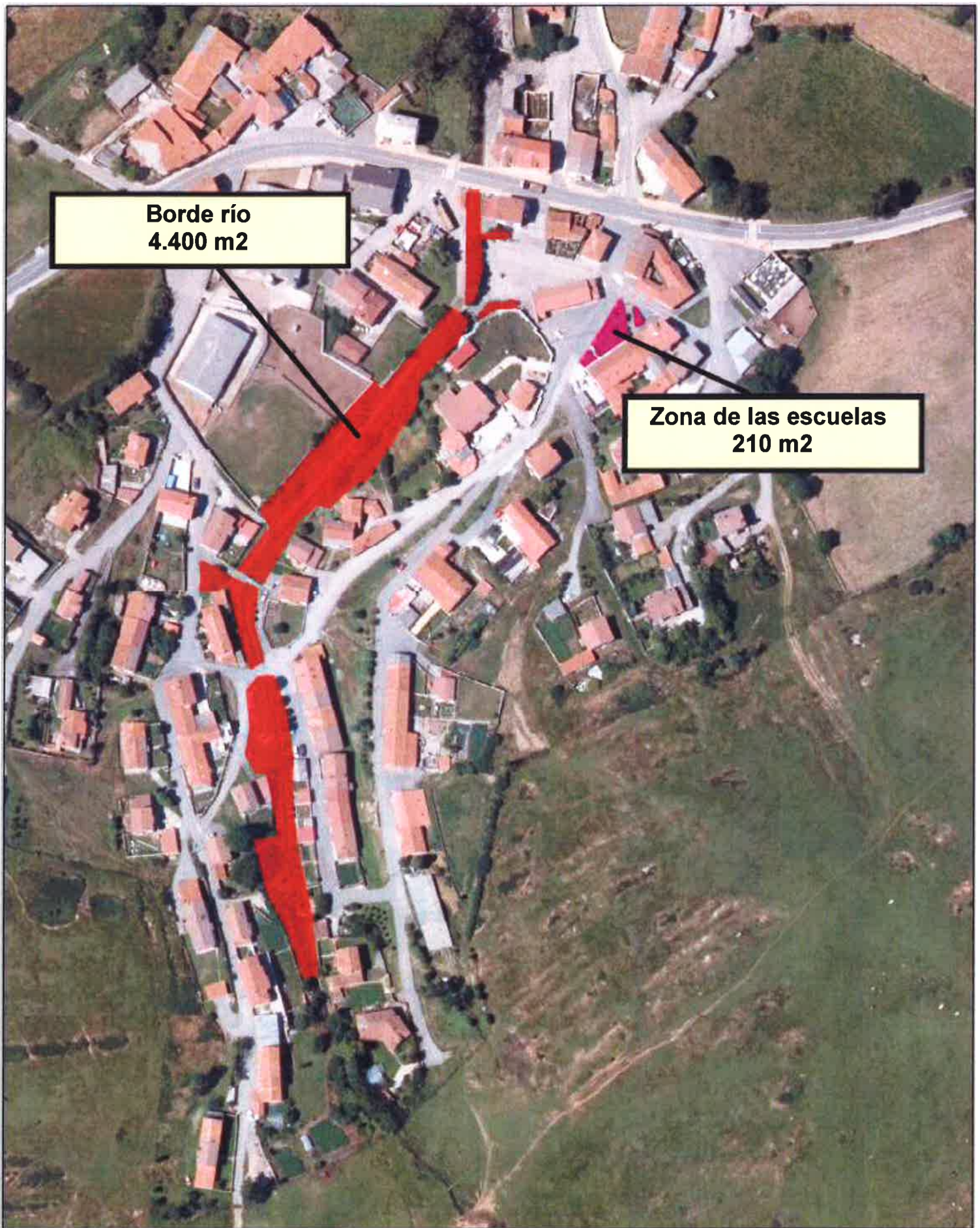
Plaza Casimiro Sainz, s/n
Telf 942750601 Fax 942753605
39200 Matamorosa

Requejo	Area recreativa junto al río	39027A017090030000X	2400
Requejo	Parque al lado de la carretera	sin referencia	1700
Requejo	Entorno Vivi Sociales C/ Pepe Balbas	Sin referencia	2514
Requejo	Entorno Parque Infantil y Pista Polideportiva C/ Pepe Balbas	8323016VN0682S0001UR	1280
		8323015VN0682S0001ZR	
TOTAL			62.209

RESUMEN SUPERFICIES ACTUACIÓN

PUEBLO	SUPERFICIE (m2)
Bolmir	4610
Cañeda	1700
Celada Marlantes	930
Cervatos	2095
Fresno del río	1562
Matamorosa	17183
Nestares	23376
Requejo	10753
TOTAL	62.209

En Matamorosa, Diciembre 2020



**Borde río
4.400 m²**

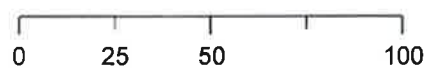
**Zona de las escuelas
210 m²**

PARQUES, JARDINES Y ZONAS VERDES DEL AYUNTAMIENTO DE CAMPOO DE ENMEDIO

BOLMIR

Superficie de actuación: 4.610 m²

Escala 1:2.000





SECRETARÍA DE ESTADO DE HACIENDA
DIRECCIÓN GENERAL DEL CATASTRO

Sede e información DEL CATASTRO

Provincia de CANTABRIA
Municipio de CAMPOO DE ENMEDIO
Coordenadas U.T.M. Huso: 30 ETRS89
ESCALA 1:3,000



CARTOGRAFÍA CATASTRAL

[408.037 ; 4.760.357]

[408.757 ; 4.760.357]



[408.757 ; 4.759.967]

Coordenadas del centro. X = 408.397 Y = 4.760.162

Este documento no es una certificación catastral

BOLMIR – BORDE RÍO (Sin referencia catastral)



Gobierno de España

Ministerio de Hacienda y Administraciones Públicas

Secretaría de Estado de Hacienda

Dirección General del Catastro

Sede Electrónica del Catastro

Provincia de Cantabria

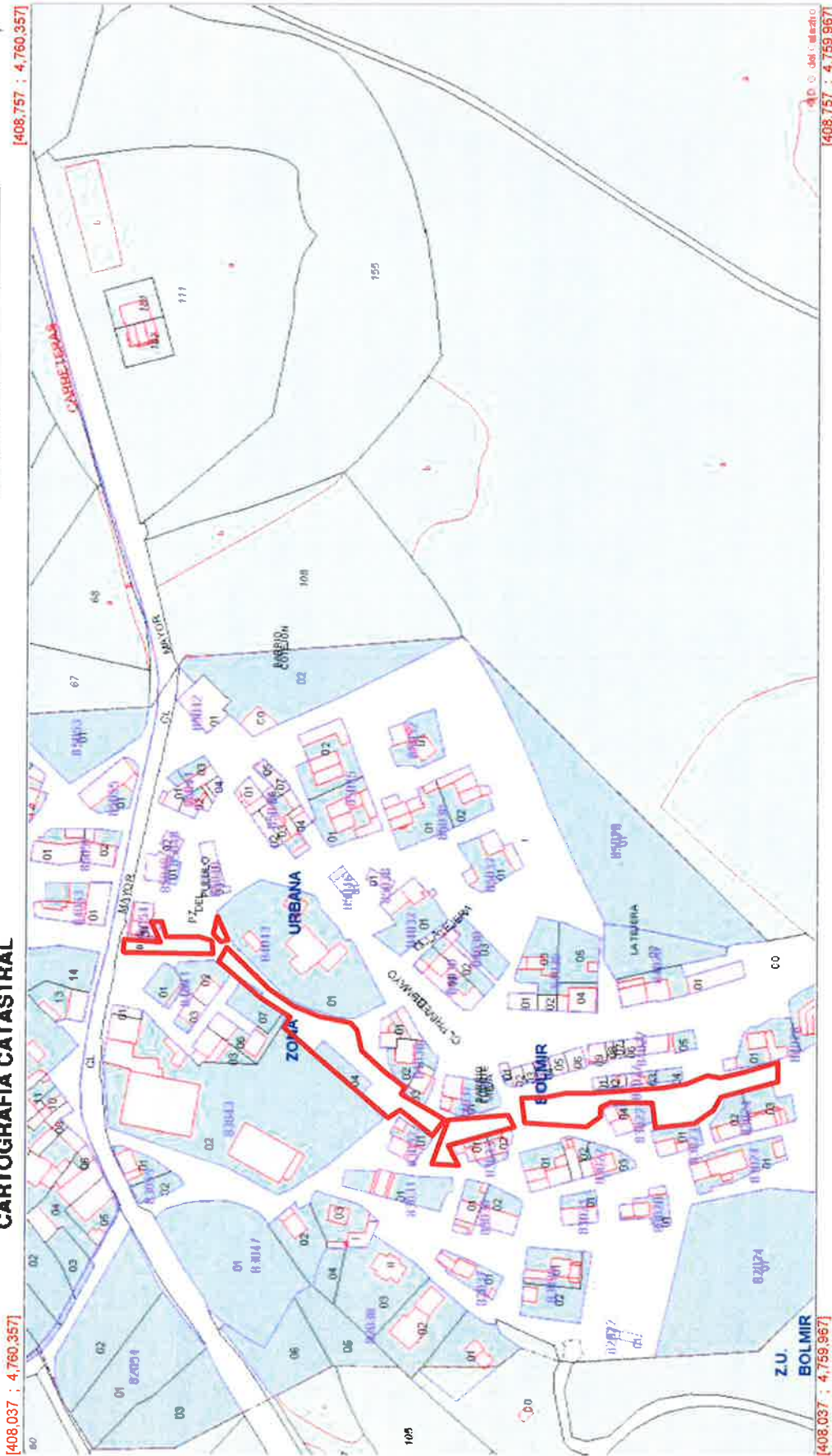
Municipio de Camпо de Enmedio

Coordenadas U.T.M. Huso: 30 ETRS89

Escala 1:3.000



CARTOGRAFÍA CATASTRAL



Coordenadas del centro: X = 408,397 Y = 4,760,162

Este documento no es una certificación catastral

BOLMIR – BORDE RÍO (Sin referencia catastral)



GOBIERNO DE ESPAÑA



MINISTERIO DE HACIENDA Y ADMINISTRACIONES PÚBLICAS

SECRETARÍA DE ESTADO DE HACIENDA



DIRECCIÓN GENERAL DEL CATASTRO Sede Electrónica DEL CATASTRO

Provincia de CANTABRIA
Municipio de CAMPOO DE ENMEDIO
Coordenadas U.T.M. Huso: 30 ETRS89
ESCALA 1:1,000



CARTOGRAFÍA CATASTRAL

[408,173 ; 4,760,337]

[408,413 ; 4,760,337]



[408,173 ; 4,760,207]

[408,413 ; 4,760,207]

Coordenadas del centro: X = 408,293 Y = 4,760,272

Este documento no es una certificación catastral

BOLMIR – BORDE RÍO DETALLE 1 de 4 (Sin referencia catastral)



GOBIERNO DE ESPAÑA

MINISTERIO DE HACIENDA Y ADMINISTRACIONES PÚBLICAS

SECRETARÍA DE ESTADO DE HACIENDA

DIRECCIÓN GENERAL DEL CATASTRO



Sede Electrónica del Catastro

Provincia de CANTABRIA

Municipio de CAMPO DE ENMEDIO

Coordenadas U.T.M. Huso: 30 ETRS89

ESCALA 1:1,000



CARTOGRAFÍA CATASTRAL

[408,173 ; 4,760,258]

[408,413 ; 4,760,258]



[408,173 ; 4,760,128]

[408,413 ; 4,760,128]

Coordenadas del centro: X = 408,293 Y = 4,760,193

Este documento no es una certificación catastral

BOLMIR – BORDE RÍO DETALLE 2 de 4 (Sin referencia catastral)



GOBIERNO DE ESPAÑA

MINISTERIO DE HACIENDA Y ADMINISTRACIONES PÚBLICAS

SECRETARÍA DE ESTADO DE HACIENDA

DIRECCIÓN GENERAL DEL CATASTRO



Sede Electrónica del Catastro

Provincia de CANTABRIA

Municipio de CAMPOO DE ENMEDIO

Coordenadas U.T.M. Huso: 30 ETRS89

ESCALA 1:1,000



CARTOGRAFÍA CATASTRAL

[408,119 ; 4,760,173]

[408,359 ; 4,760,173]



[408,119 ; 4,760,043]

[408,359 ; 4,760,043]

Coordenadas del centro: X = 408,239 Y = 4,760,108

Este documento no es una certificación catastral

BOLMIR – BORDE RÍO. DETALLE 3 de 4 (Sin referencia catastral)



BOLMIR – BORDE RÍO. DETALLE 4 de 4 (Sin referencia catastral)



SECRETARÍA DE ESTADO DE HACIENDA
DIRECCIÓN GENERAL DEL CATASTRO

Sede e información
91.029.0200

Provincia de CANTABRIA
Municipio de CAMPOO DE ENMEDIO
Coordenadas U.T.M. Huso: 30 ETRS89
ESCALA 1:3.000



CARTOGRAFÍA CATASTRAL

[408.008 ; 4.760.452]

[408.728 ; 4.760.452]



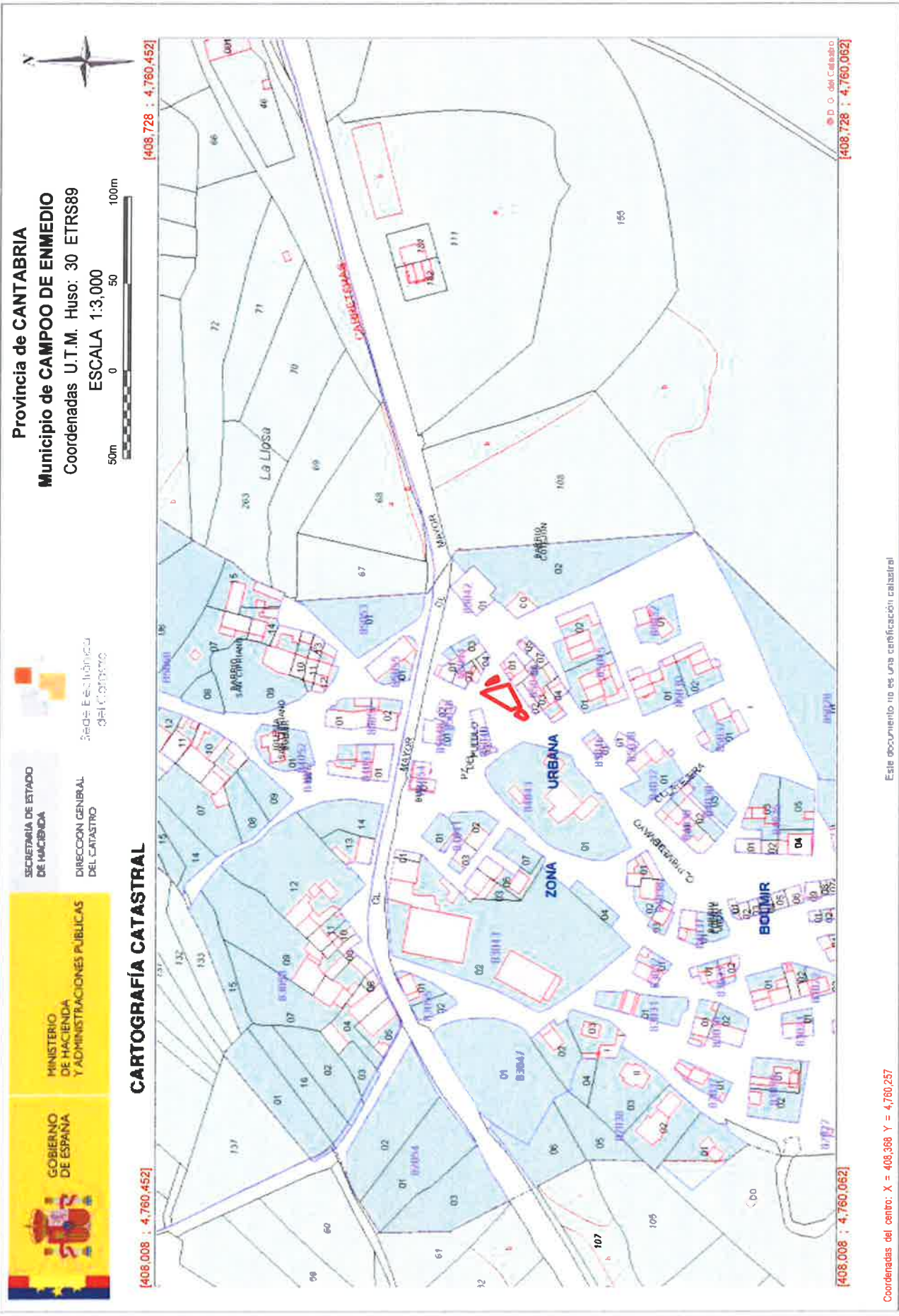
[408.008 ; 4.760.062]

[408.728 ; 4.760.062]

Coordenadas del centro: X = 408.368 Y = 4.760.257

Este documento no es una certificación catastral

BOLMIR – ZONA DE LAS ESCUELAS (Sin referencia catastral)

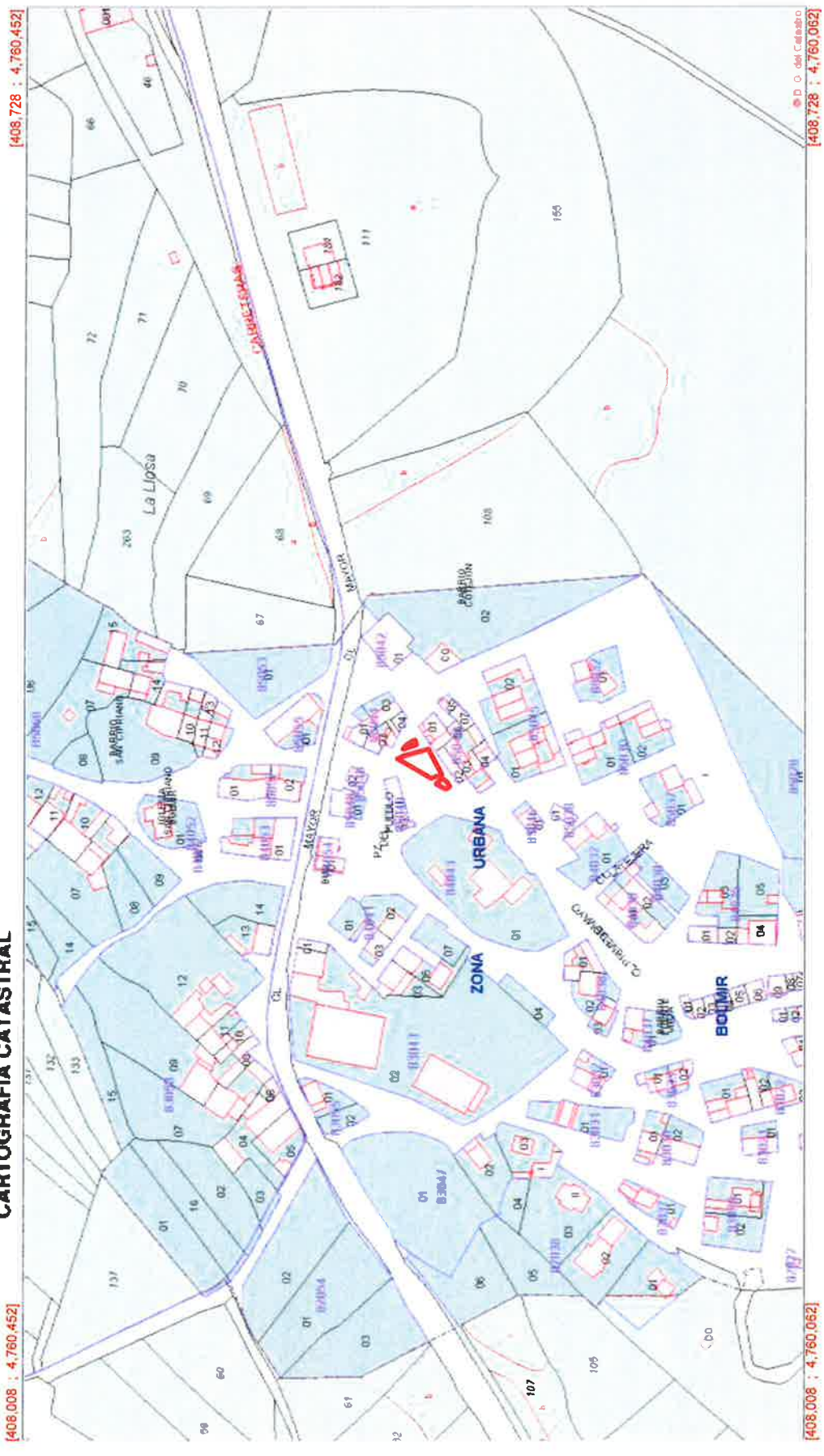


Provincia de CANTABRIA
 Municipio de CAMPOO DE ENMEDIO
 Coordenadas U.T.M. Huso: 30 ETRS89
 ESCALA 1:3.000

SECRETARÍA DE ESTADO DE HACIENDA
 DIRECCIÓN GENERAL DEL CATASTRO
 Red de Estación de DEL CATASTRO

GOBIERNO DE ESPAÑA
 MINISTERIO DE HACIENDA Y ADMINISTRACIONES PÚBLICAS

CARTOGRAFÍA CATASTRAL



Coordenadas del centro: X = 408,388 Y = 4,760,257

Este documento no es una certificación catastral

BOLMIR – ZONA DE LAS ESCUELAS (Sin referencia catastral)



GOBIERNO DE ESPAÑA

MINISTERIO DE HACIENDA Y ADMINISTRACIONES PÚBLICAS



SECRETARÍA DE ESTADO DE HACIENDA

DIRECCIÓN GENERAL DEL CATASTRO

Sede Electrónica DEL CATASTRO

Provincia de CANTABRIA

Municipio de CAMPOO DE ENMEDIO

Coordenadas U.T.M. Huso: 30 ETRS89

ESCALA 1:1,000



CARTOGRAFÍA CATASTRAL

[408,228 ; 4,760,319]

[408,468 ; 4,760,319]



[408,228 ; 4,760,189]

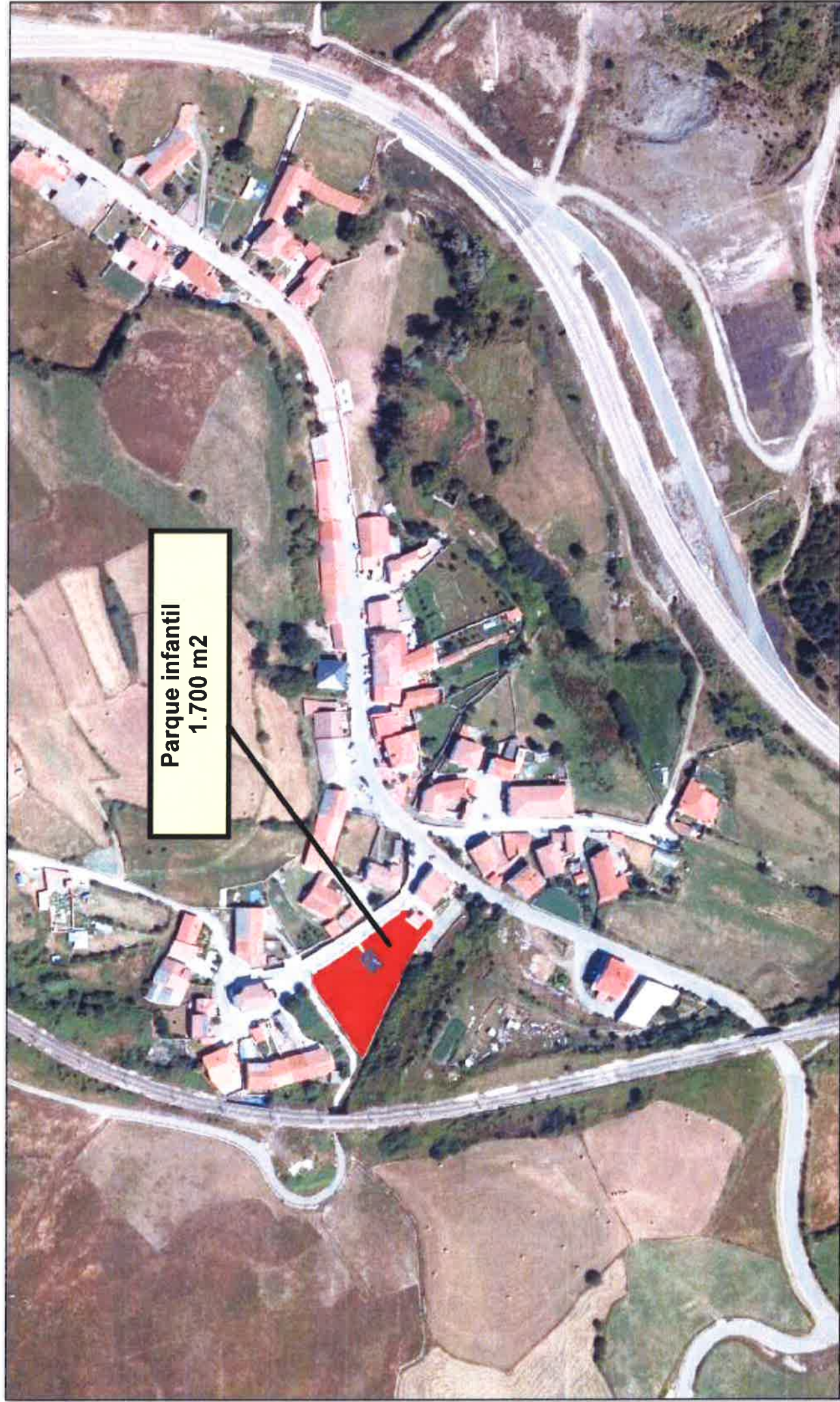
[408,468 ; 4,760,189]

Coordenadas del centro: X = 408,348 Y = 4,760,254

Este documento no es una certificación catastral

BOLMIR – ZONA DE LAS ESCUELAS. DETALLE (Sin referencia catastral)

© Dirección General del Catastro 29/10/16



Parque infantil
1.700 m²

Escala 1:2.500

PARQUES, JARDINES Y ZONAS VERDES DEL AYUNTAMIENTO DE CAMPOO DE ENMEDIO

CAÑEDA

Área de actuación: 1.700 m²





GOBIERNO DE ESPAÑA



MINISTERIO DE HACIENDA Y ADMINISTRACIONES PÚBLICAS



SECRETARÍA DE ESTADO DE HACIENDA



DIRECCIÓN GENERAL DEL CATÁSTRO

Sede Escribana del Catastro

Provincia de CANTABRIA

Municipio de CAMPO DE ENMEDIO

Coordenadas U.T.M. Huso: 30 ETRS89

ESCALA 1:3.000

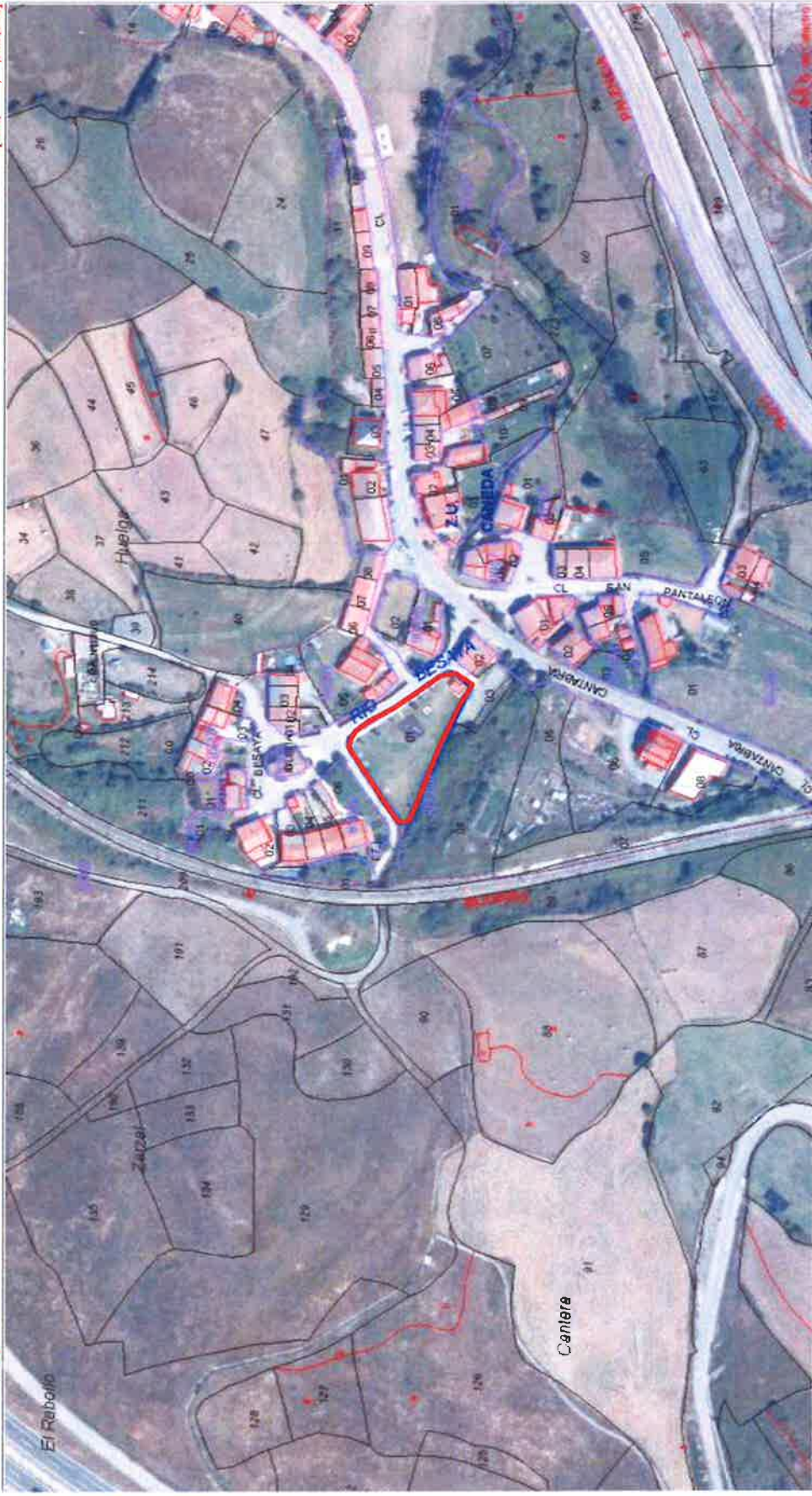


CARTOGRAFÍA CATASTRAL

Parcela Catastral: 8935001VN0683N

[408,418 ; 4,763,646]

[409,138 ; 4,763,646]



[408,418 ; 4,763,256]

[409,138 ; 4,763,256]

Coordenadas del centro: X = 408,778 Y = 4,763,451

Este documento no es una certificación catastral

CAÑEDA – PARQUE INFANTIL

© Dirección General del Catastro 30/10/16

5



SECRETARÍA DE ESTADO DE HACIENDA
DIRECCIÓN GENERAL DEL Catastro

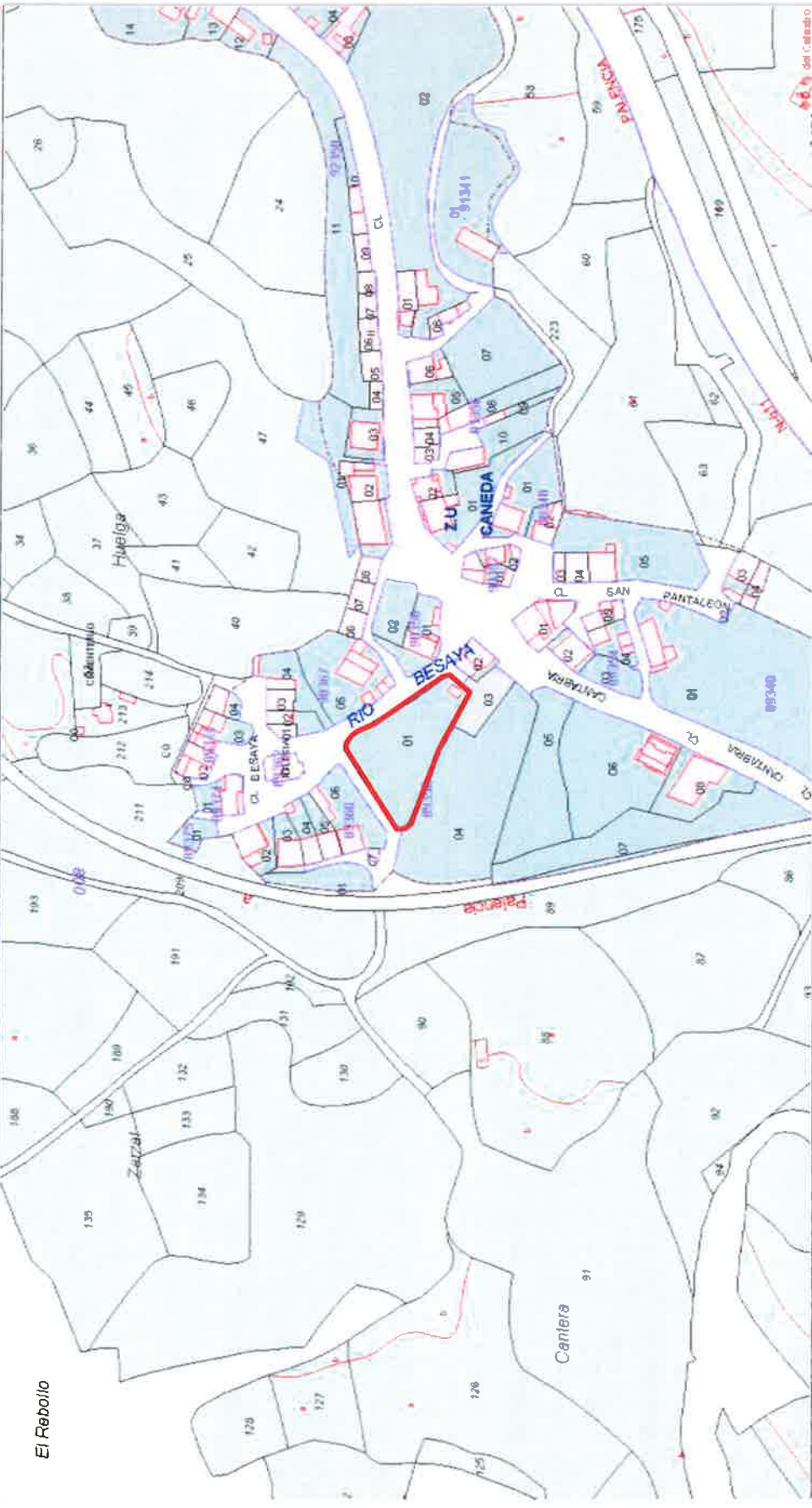


Provincia de CANTABRIA
Municipio de CAMPO DE ENMEDIO
Coordenadas U.T.M. Huso: 30 ETRS89
ESCALA 1:3,000

CARTOGRAFÍA CATASTRAL Parcela Catastral: 8935001VN0683N

[409.138 ; 4.763.646]

[408.418 ; 4.763.646]



[409.138 ; 4.763.256]

[408.418 ; 4.763.256]

Coordenadas del centro: X = 408,778 Y = 4,763,451

Este documento no es una certificación catastral

CAÑEDA – PARQUE INFANTIL



GOBIERNO DE ESPAÑA

MINISTERIO DE HACIENDA Y ADMINISTRACIONES PÚBLICAS

SECRETARÍA DE ESTADO DE HACIENDA



DIRECCIÓN GENERAL DEL CATASTRO

Rede Electrónica del Catastro

Provincia de CANTABRIA

Municipio de CAMPO DE ENMEDIO

Coordenadas U.T.M. Huso: 30 ETRS89

ESCALA 1:1,000



CARTOGRAFÍA CATASTRAL Parcela Catastral: 8935001VN0683N

[408,658 ; 4,763,516]

[408,898 ; 4,763,516]



[408,658 ; 4,763,386]

[408,898 ; 4,763,386]

Coordenadas del centro: X = 408,778 Y = 4,763,451

Este documento no es una certificación catastral

CAÑEDA - PARQUE INFANTIL. DETALLE

REFERENCIA CATASTRAL DEL INMUEBLE
8935001VN0683N0001A

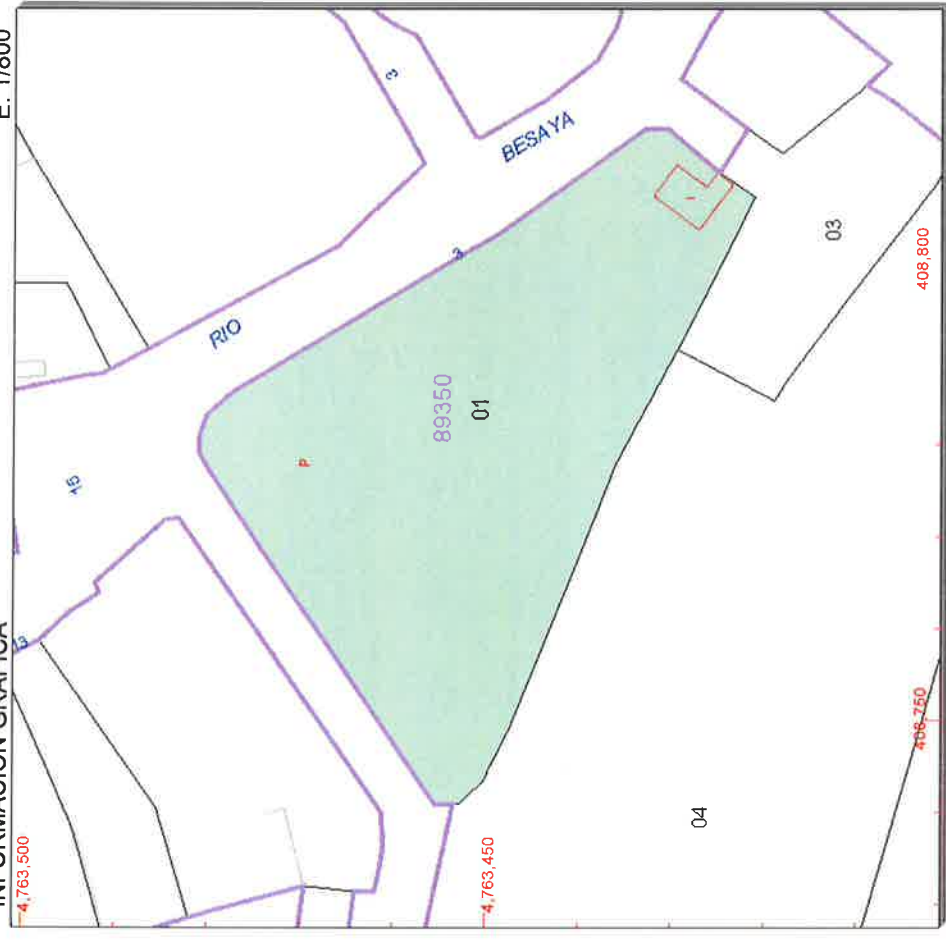
DATOS DEL INMUEBLE

LOCALIZACIÓN	CL CANEDA-BESAYA 3		
	39491 CAMPOO DE ENMEDIO [CANTABRIA]		
USO LOCAL PRINCIPAL	Industrial	AÑO CONSTRUCCIÓN	2007
	COEFICIENTE DE PARTICIPACION	SUPERFICIE CONSTRUIDA (m ²)	30
	100,000000		

DATOS DE LA FINCA A LA QUE PERTENECE EL INMUEBLE

SITUACION	CL CANEDA-BESAYA 3		
	CAMPOO DE ENMEDIO [CANTABRIA]		
SUPERFICIE CONSTRUIDA (m ²)	SUPERFICIE GRAFICA PARCELA (m ²)	TIPO DE FINCA	
30	2.060	Parcela construida sin división horizontal	

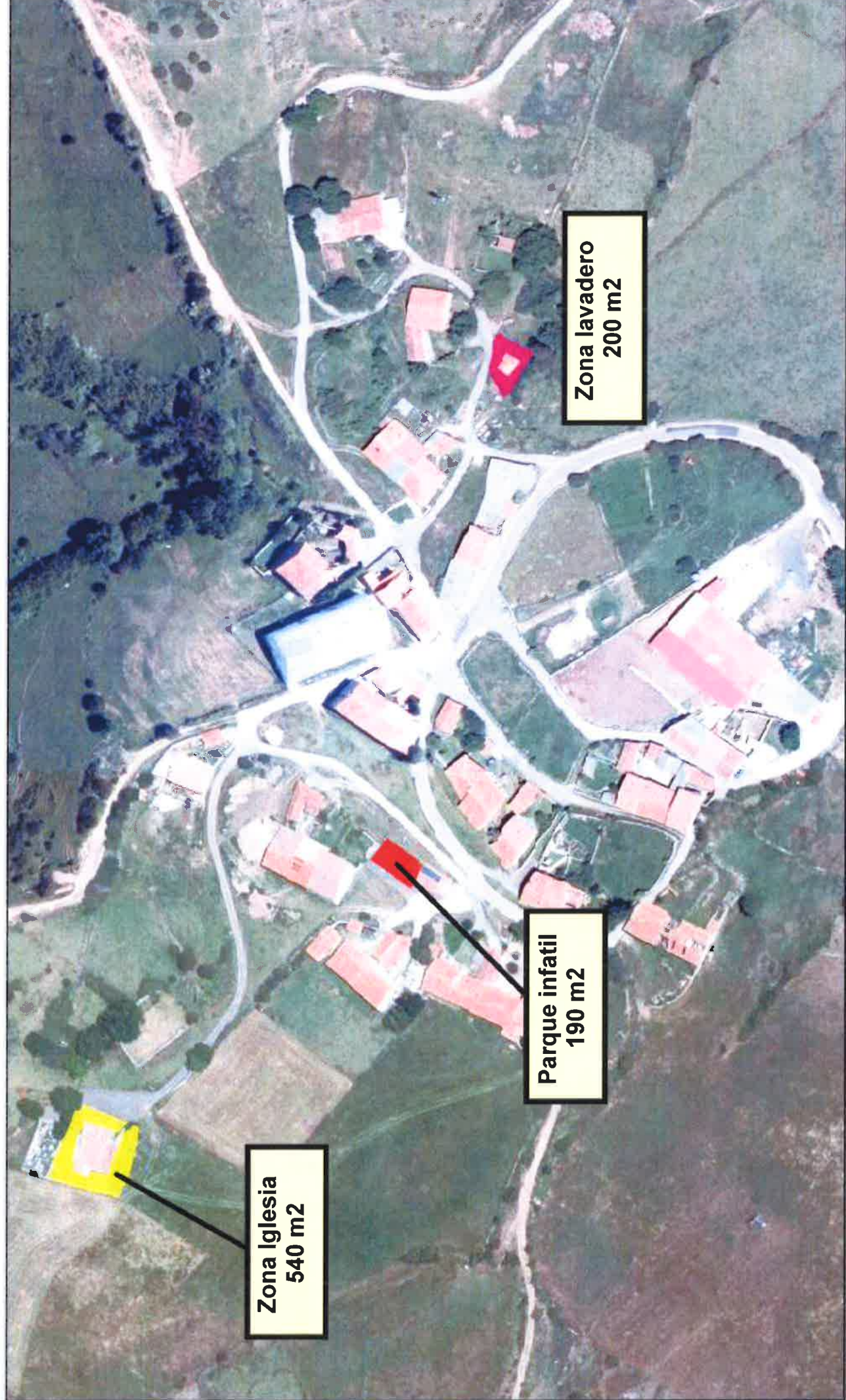
CAÑEDA – PARQUE INFANTIL



Este documento no es una certificación catastral, pero sus datos pueden ser verificados a través del 'Acceso a datos catastrales no protegidos' de la SEC.

406,800 Coordenadas U.T.M. Huso 30 ETRS89
 Límite de Manzana
 Límite de Parcela
 Límite de Construcciones
 Mobiliario y aceras
 Límite zona verde
 Hidrografía

Domingo, 30 de Octubre de 2016



Zona Iglesia
540 m²

Parque infantil
190 m²


Zona lavadero
200 m²

PARQUES, JARDINES Y ZONAS VERDES DEL AYUNTAMIENTO DE CAMPOO DE ENMEDIO

CELADA MARLANTES

Escala 1:2.000

Área de actuación: 930 m²





SECRETARÍA DE ESTADO
DE HACIENDA

DIRECCIÓN GENERAL
DEL Catastro

Sede Regional
del Catastro

Provincia de CANTABRIA
Municipio de CAMPO DE ENMEDIO
Coordenadas U.T.M. Huso: 30 ETRS89



ESCALA 1:3,000



CARTOGRAFÍA CATASTRAL Parcela Catastral: 39027A03500130

[409.339 ; 4.755.835]

[410.059 ; 4.755.835]



[409.339 ; 4.755.445]

[410.059 ; 4.755.445]

Coordenadas del centro: X = 409.699 Y = 4.755.640

Este documento no es una certificación catastral

CELADA DE MARLANTES – ZONA IGLESIA



SECRETARÍA DE ESTADO DE HACIENDA DIRECCIÓN GENERAL DEL CATASTRO

Sede Electrónica del Catastro

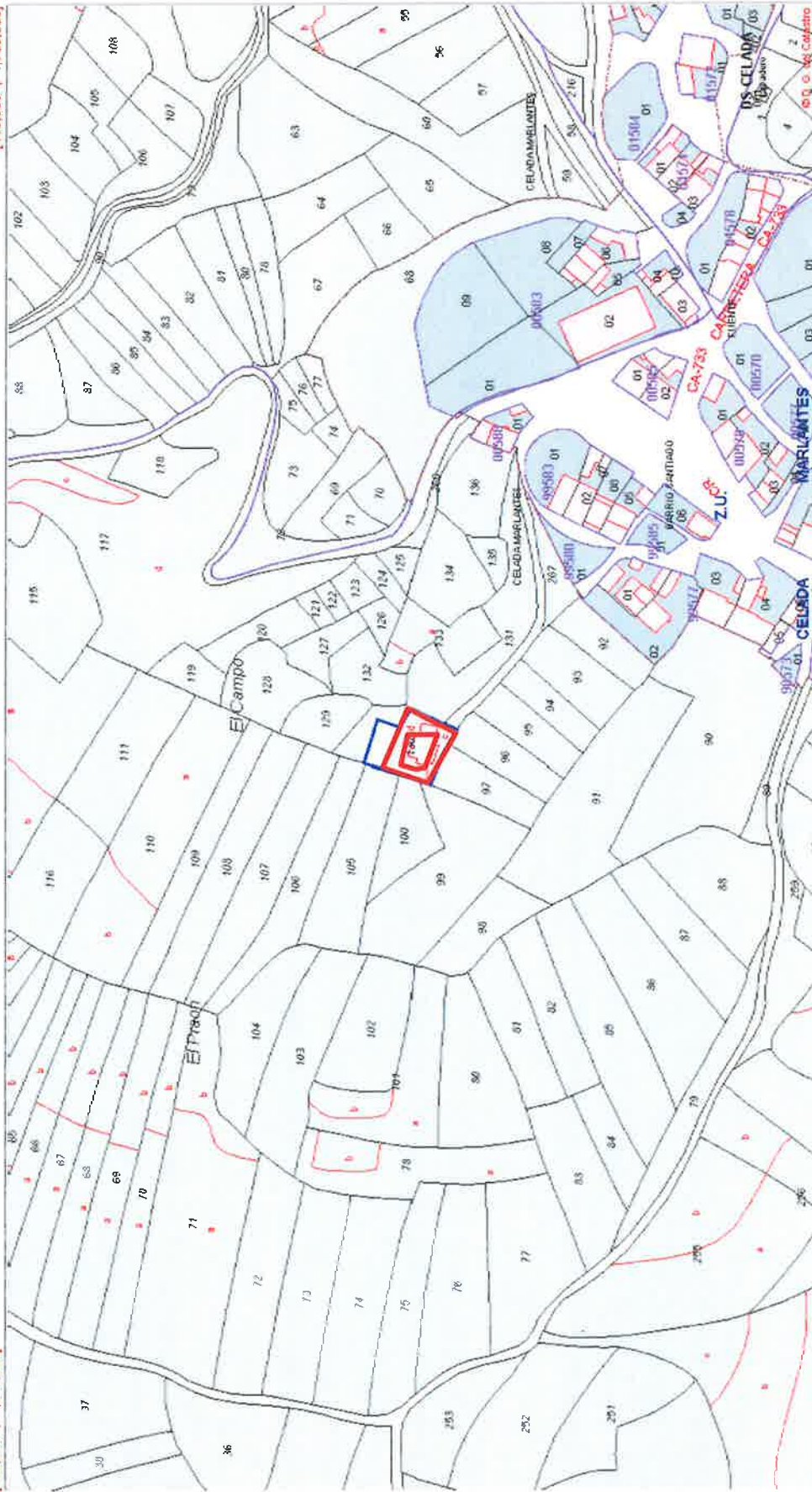
Provincia de CANTABRIA Municipio de CAMPO DE ENMEDIO Coordenadas U.T.M. Huso: 30 ETRS89



CARTOGRAFÍA CATASTRAL

Parcela Catastral: 39027A035000130

[410.059 : 4.755.835]



[410.059 : 4.755.445]

[409.339 : 4.755.835]

[409.339 : 4.755.445]

Coordenadas del centro: X = 409.699 Y = 4.755.640

Este documento no es una certificación catastral

CELADA DE MARLANTES – ZONA IGLESIA



GOBIERNO DE ESPAÑA

MINISTERIO DE HACIENDA Y ADMINISTRACIONES PÚBLICAS

SECRETARÍA DE ESTADO DE HACIENDA

DIRECCIÓN GENERAL DEL Catastro

Sede Electrónica del Catastro

Provincia de CANTABRIA

Municipio de CAMPO DE ENMEDIO

Coordenadas U.T.M. Huso: 30 ETRS89

ESCALA 1:1,000



[409,579 ; 4,755,705]

CARTOGRAFÍA CATASTRAL

Parcela Catastral: 39027A03500130

[409,819 ; 4,755,705]



[409,579 ; 4,755,575]

[409,819 ; 4,755,575]

Coordenadas del centro: X = 409,699 Y = 4,755,640

Este documento no es una certificación catastral

CELADA DE MARLANTES – ZONA IGLESIA. DETALLE

REFERENCIA CATASTRAL DEL INMUEBLE
39027A035001300000X1

DATOS DEL INMUEBLE

LOCALIZACIÓN
 Poligono 35 Parcela 130
 CAMPOS. CAMPOO DE ENMEDIO [CANTABRIA]

USO LOCAL PRINCIPAL
 Agrario

COEFICIENTE DE PARTICIPACION
 100,000000

ANO CONSTRUCCION
 1900

SUPERFICIE CONSTRUIDA (m²)
 --

DATOS DE LA FINCA A LA QUE PERTENECE EL INMUEBLE

SITUACION
 Poligono 35 Parcela 130
 CAMPOS. CAMPOO DE ENMEDIO [CANTABRIA]

SUPERFICIE CONSTRUIDA (m²)
 432

SUPERFICIE GRAFICA PARCELA (m²)
 966

TIPO DE FINCA
 Parcela construida sin división horizontal

SUBPARCELAS

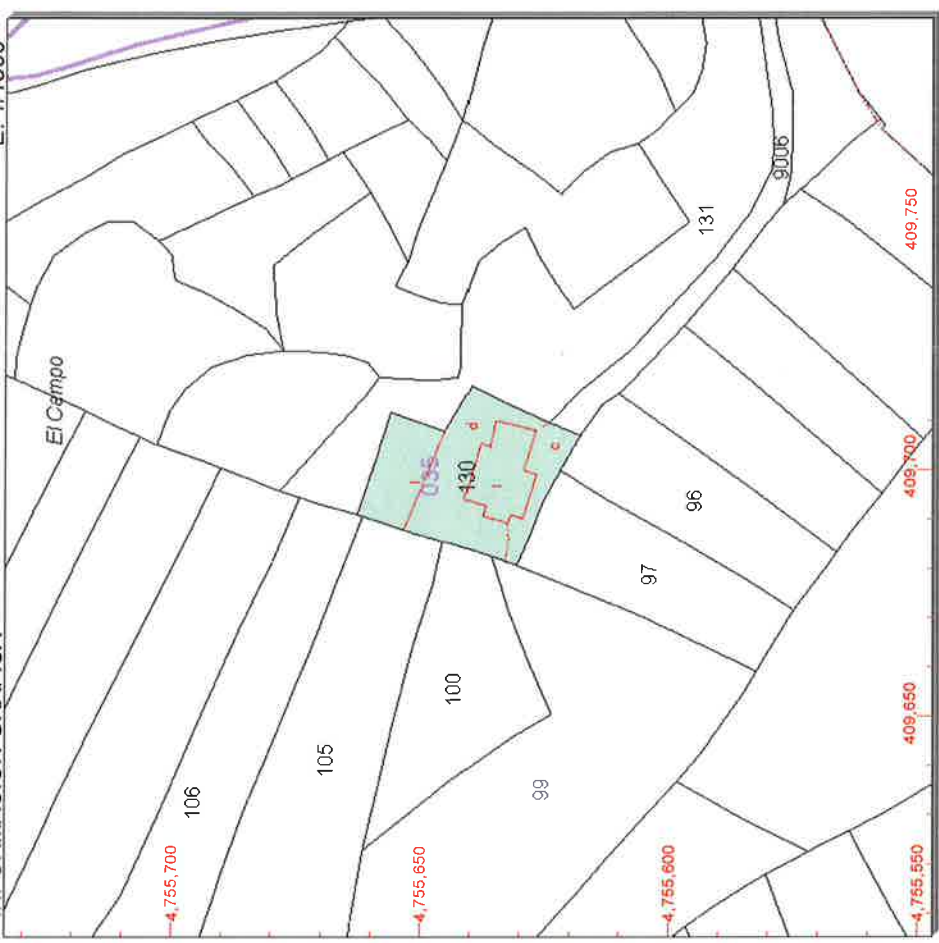
Subparcela	CC	Cultivo	IP	Superficie (ha)
c	I-	Improductivo	00	0,0144
d	E-	Pastos	02	0,0388

CELADA DE MARLANTES – ZONA IGLESIA

**CONSULTA DESCRIPTIVA Y GRAFICA DE DAJOS CAJAS ICALES
 BIENES INMUEBLES DE NATURALEZA RUSTICA
 Municipio de CAMPOO DE ENMEDIO Provincia de CANTABRIA**

INFORMACION GRAFICA

E: 1/1500



Este documento no es una certificación catastral, pero sus datos pueden ser verificados a través del 'Acceso a datos catastrales no protegidos' de la SEC.

- 409,750 Coordenadas UTM, Huso 30 ETRS89
- Limite de Manzana
- Limite de Parcela
- Limite de Construcciones
- Mobiliario y aceras
- Limite zona verde
- Hidrografia

Domingo , 30 de Octubre de 2016



GOBIERNO DE ESPAÑA

MINISTERIO DE HACIENDA Y ADMINISTRACIONES PÚBLICAS

SECRETARÍA DE ESTADO DE HACIENDA

DIRECCIÓN GENERAL DEL Catastro

Provincia de CANTABRIA

Municipio de CAMPO DE ENMEDIO

Coordenadas U.T.M. Huso: 30 ETRS89

ESCALA 1:3.000



CARTOGRAFÍA CATASTRAL Parcela Catastral: 39027A03700001

[409,647 ; 4,755,661]

[410,367 ; 4,755,661]



[409,647 ; 4,755,271]

[410,367 ; 4,755,271]

Coordenadas del centro: X = 410.007 Y = 4.755.466

Este documento no es una certificación catastral

CELADA DE MARLANTES – ZONA LAVADERO

© Dirección General del Catastro 30/10/16



GOBIERNO DE ESPAÑA

MINISTERIO DE HACIENDA Y ADMINISTRACIONES PÚBLICAS

SECRETARÍA DE ESTADO DE HACIENDA



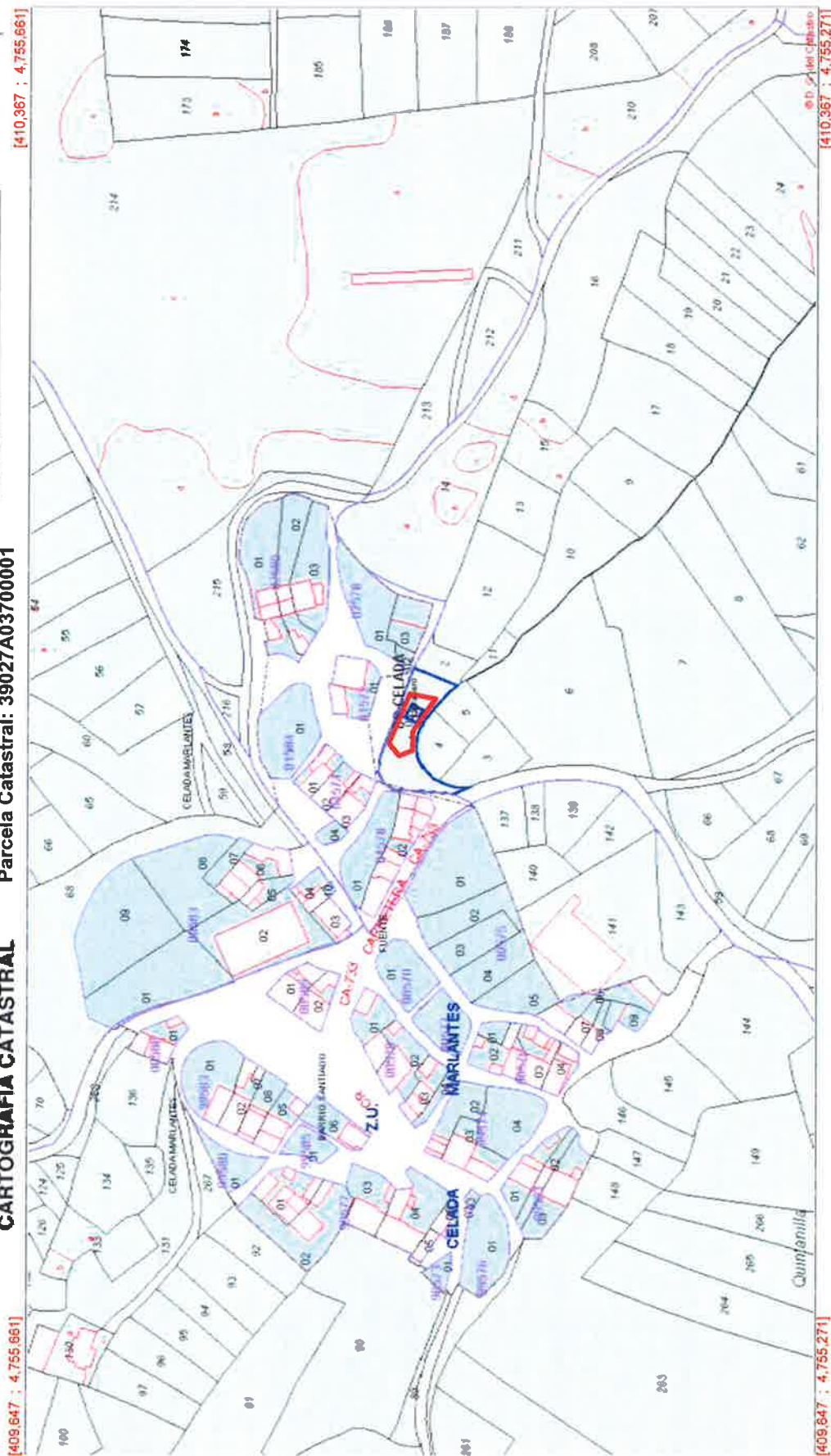
DIRECCIÓN GENERAL DEL CATASTRO

Sede Electrónica del Catastro

Provincia de CANTABRIA
Municipio de CAMPOO DE ENMEDIO
Coordenadas U.T.M. Huso: 30 ETRS89
ESCALA 1:3.000



CARTOGRAFÍA CATASTRAL Parcela Catastral: 39027A03700001



[410,367 ; 4,755,661]

[409,647 ; 4,755,661]

[410,367 ; 4,755,271]

[409,647 ; 4,755,271]

Coordenadas del centro: X = 410,007 Y = 4,755,466

Este documento no es una certificación catastral

CELADA DE MARLANTES - ZONA LAVADERO



SECRETARÍA DE ESTADO DE HACIENDA
DIRECCIÓN GENERAL DEL CATASTRO

Sede Electrónica
SHEL0200090

Provincia de CANTABRIA
Municipio de CAMPO DE ENMEDIO
Coordenadas U.T.M. Huso: 30 ETRS89
ESCALA 1:1,000



CARTOGRAFÍA CATASTRAL Parcela Catastral: 39027A03700001



[410,127 ; 4,755,531]

[409,887 ; 4,755,531]

[410,127 ; 4,755,401]

[409,887 ; 4,755,401]

Coordenadas del centro: X = 410,007 Y = 4,755,466

Este documento no es una certificación catastral!

CELADA DE MARLANTES – ZONA LAVADERO. DETALLE

© Dirección General del Catastro 30/10/16



GOBIERNO DE ESPAÑA
MINISTERIO DE HACIENDA Y ADMINISTRACIONES PÚBLICAS

SECRETARÍA DE ESTADO DE HACIENDA
DIRECCIÓN GENERAL DEL Catastro

REFERENCIA CATASTRAL DEL INMUEBLE
39027A037000010000X

DATOS DEL INMUEBLE

LOCALIZACIÓN	Polígono 37 Parcela 1		
	CANAL. CAMPOO DE ENMEDIO [CANTABRIA]		
USO LOCAL PRINCIPAL	Agrario [Pastos 02]	ANO CONSTRUCCION	--
COEFICIENTE DE PARTICIPACION	100,000000	SUPERFICIE CONSTRUIDA [m ²]	--

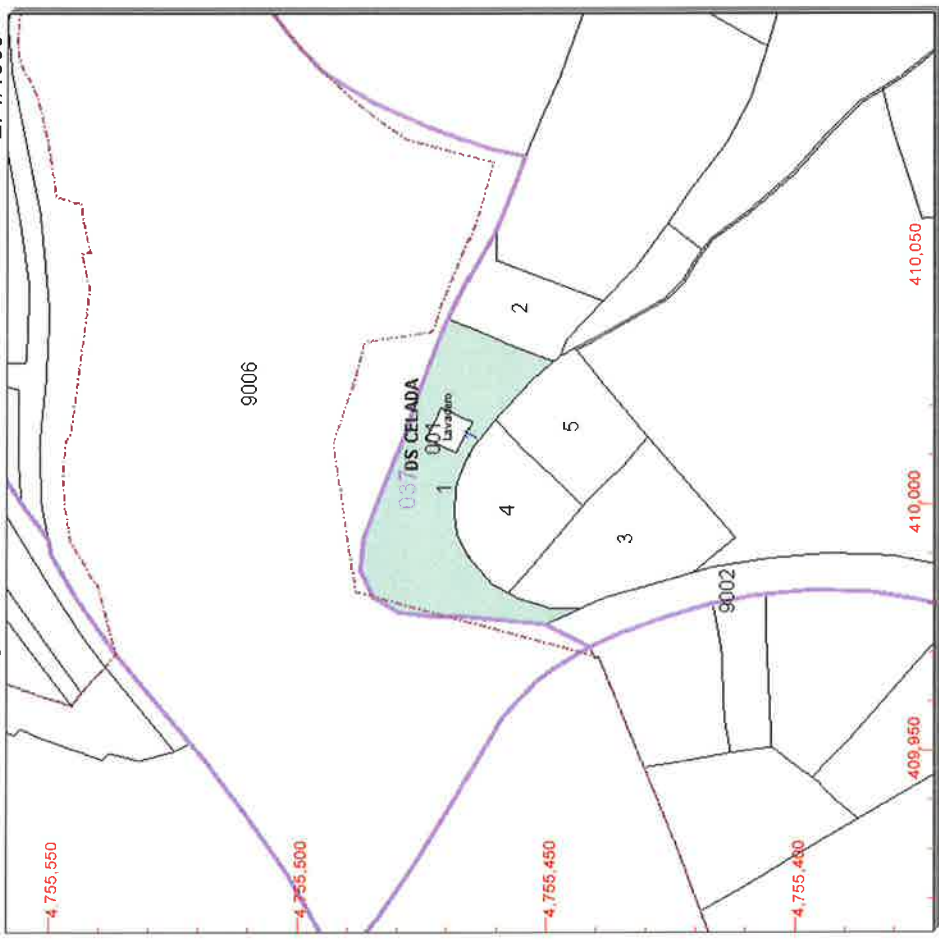
DATOS DE LA FINCA A LA QUE PERTENECE EL INMUEBLE

SITUACION	Polígono 37 Parcela 1		
	CANAL. CAMPOO DE ENMEDIO [CANTABRIA]		
SUPERFICIE CONSTRUIDA [m ²]	--	SUPERFICIE GRAFICA PARCELA [m ²]	1.101
TIPO DE FINCA	--		

CELADA DE MARLANTES – ZONA LAVADERO

INFORMACIÓN GRÁFICA

E: 1/1500



Este documento no es una certificación catastral, pero sus datos pueden ser verificados a través del 'Acceso a datos catastrales no protegidos' de la SEC.

- 410,100 Coordenadas U.T.M. Huso 30 ETRS89
- Límite de Manzana
 - Límite de Parcela
 - Límite de Construcciones
 - Mobilario y aceras
 - Límite zona verde
 - Hidrografía

Domingo , 30 de Octubre de 2016



GOBIERNO DE ESPAÑA

MINISTERIO DE HACIENDA Y ADMINISTRACIONES PÚBLICAS

SECRETARÍA DE ESTADO DE HACIENDA



DIRECCIÓN GENERAL DEL CATASTRO

Sede Electrónica DEL CATASTRO

Provincia de CANTABRIA
Municipio de CAMPOO DE ENMEDIO
Coordenadas U.T.M. Huso: 30 ETRS89

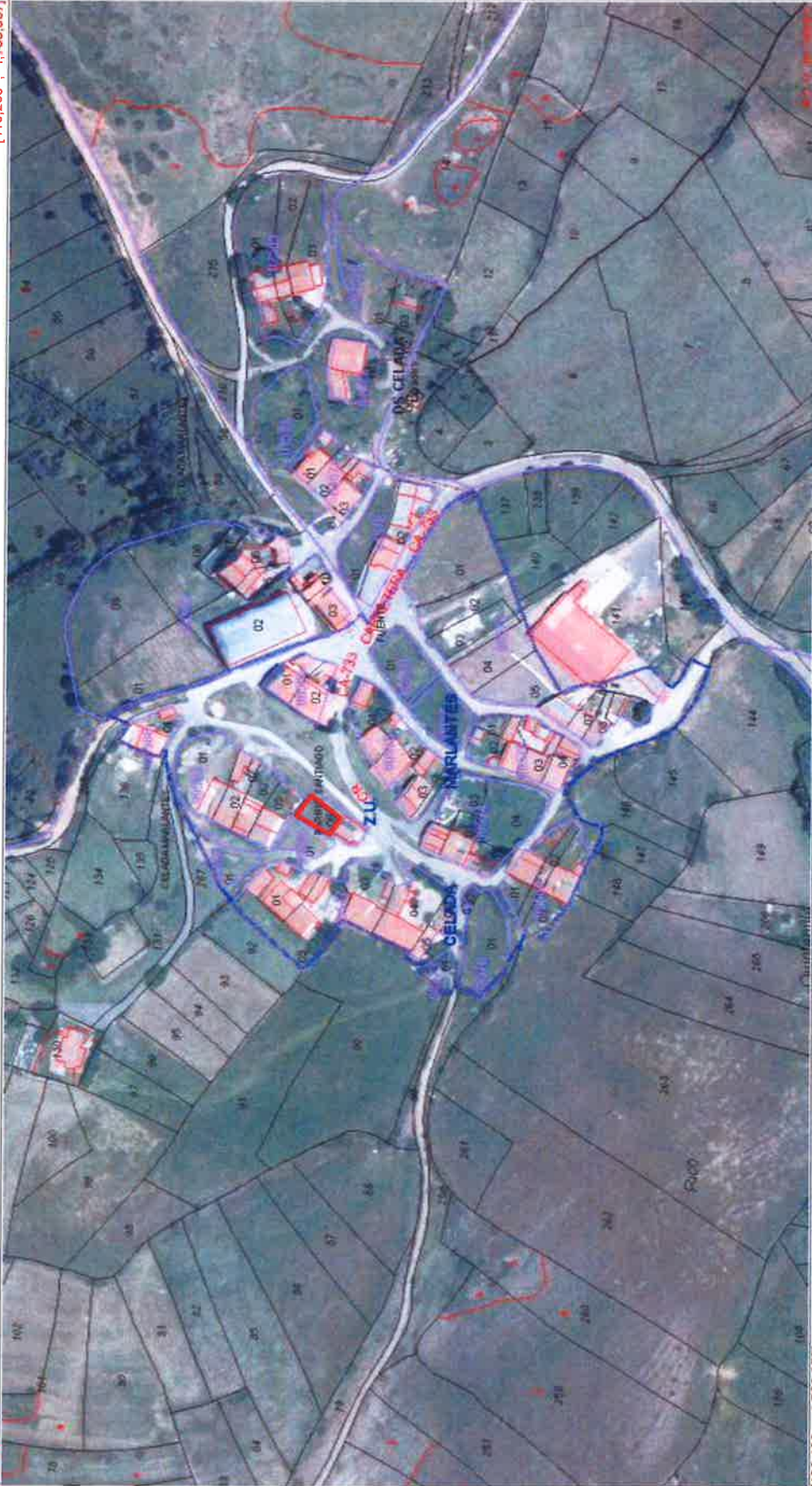
ESCALA 1:3.000



CARTOGRAFÍA CATASTRAL Parcela Catastral: 39027A03509007

[409.488 ; 4.755.667]

[410.208 ; 4.755.667]



[409.488 ; 4.755.277]

[410.208 ; 4.755.277]

Coordenadas del centro: X = 409.848 Y = 4.755.472

Este documento no es una certificación catastral

CELADA DE MARLANTES – PARQUE INFANTIL

© Dirección General del Catastro 30/10/16



GOBIERNO DE ESPAÑA

MINISTERIO DE HACIENDA Y ADMINISTRACIONES PÚBLICAS

SECRETARÍA DE ESTADO DE HACIENDA

DIRECCIÓN GENERAL DEL Catastro



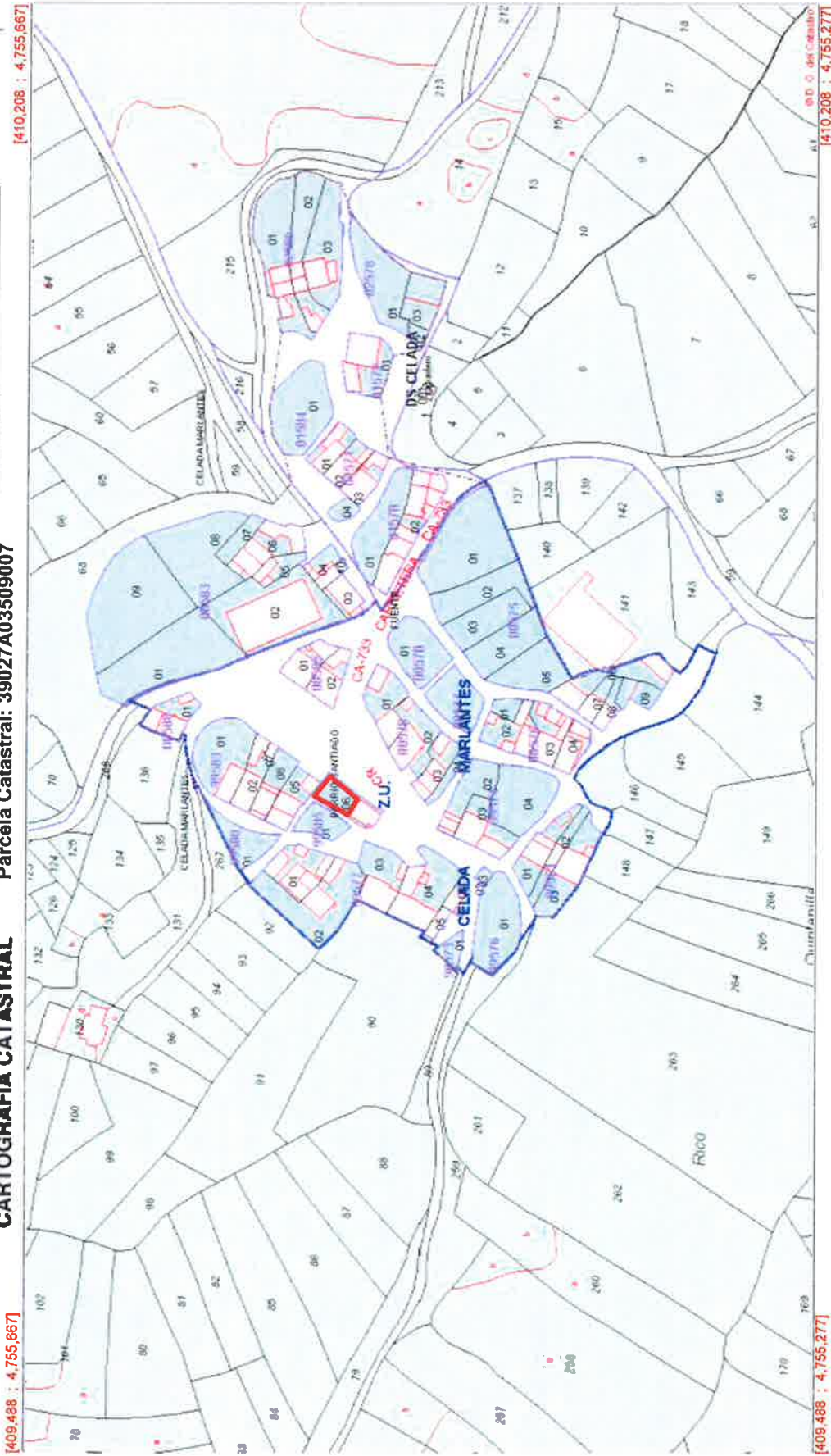
Sede Electrónica del Catastro

Provincia de CANTABRIA
Municipio de CAMPO DE ENMEDIO
Coordenadas U.T.M. Huso: 30 ETRS89

ESCALA 1:3,000



CARTOGRAFÍA CATASTRAL Parcela Catastral: 39027A03509007



[409.488 ; 4.755.667]

[410.208 ; 4.755.667]

[409.488 ; 4.755.277]

[410.208 ; 4.755.277]

Coordenadas del centro: X = 409,848 Y = 4,755,472

Este documento no es una certificación catastral

CELADA DE MARLANTES – PARQUE INFANTIL



GOBIERNO DE ESPAÑA

MINISTERIO DE HACIENDA Y ADMINISTRACIONES PÚBLICAS

SECRETARÍA DE ESTADO DE HACIENDA

DIRECCIÓN GENERAL DEL CATASTRO

Sede Estadística del Catastro

Provincia de CANTABRIA
Municipio de CAMPOO DE ENMEDIO

Coordenadas U.T.M. Huso: 30 ETRS89

ESCALA 1:1,000



CARTOGRAFÍA CATASTRAL Parcela Catastral: 39027A03509007

[409,696 ; 4,755,573]

[409,936 ; 4,755,573]



[409,696 ; 4,755,443]

[409,936 ; 4,755,443]

Coordenadas del centro: X = 409,816 Y = 4,755,508

Este documento no es una certificación catastral

CELADA DE MARLANTES – PARQUE INFANTIL DETALLE

INFORMACIÓN GRÁFICA E: 1/3000

REFERENCIA CATASTRAL DEL INMUEBLE
39027A035090070000X

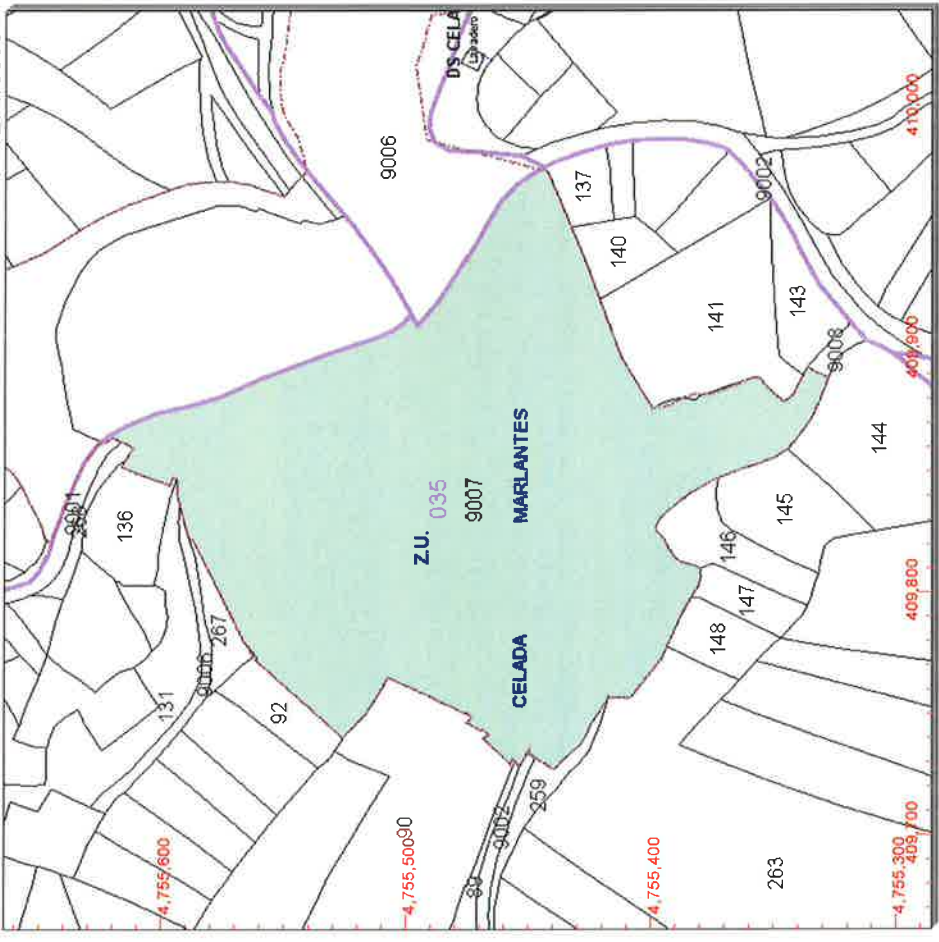
DATOS DEL INMUEBLE

LOCALIZACIÓN	Polígono 35 Parcela 9007		
	ENMEDIO. CAMPOO DE ENMEDIO [CANTABRIA]		
USO LOCAL PRINCIPAL	Agrario [Improductivo 00]	ANO. CONSTRUCCIÓN	--
COEFICIENTE DE PARTICIPACIÓN	100,000000	SUPERFICIE CONSTRUIDA [m²]	--

DATOS DE LA FINCA A LA QUE PERTENECE EL INMUEBLE

SITUACIÓN	Polígono 35 Parcela 9007		
	ENMEDIO. CAMPOO DE ENMEDIO [CANTABRIA]		
SUPERFICIE CONSTRUIDA [m²]	--	SUPERFICIE GRÁFICA PARCELA [m²]	33.009
		TIPO DE FINCA	--

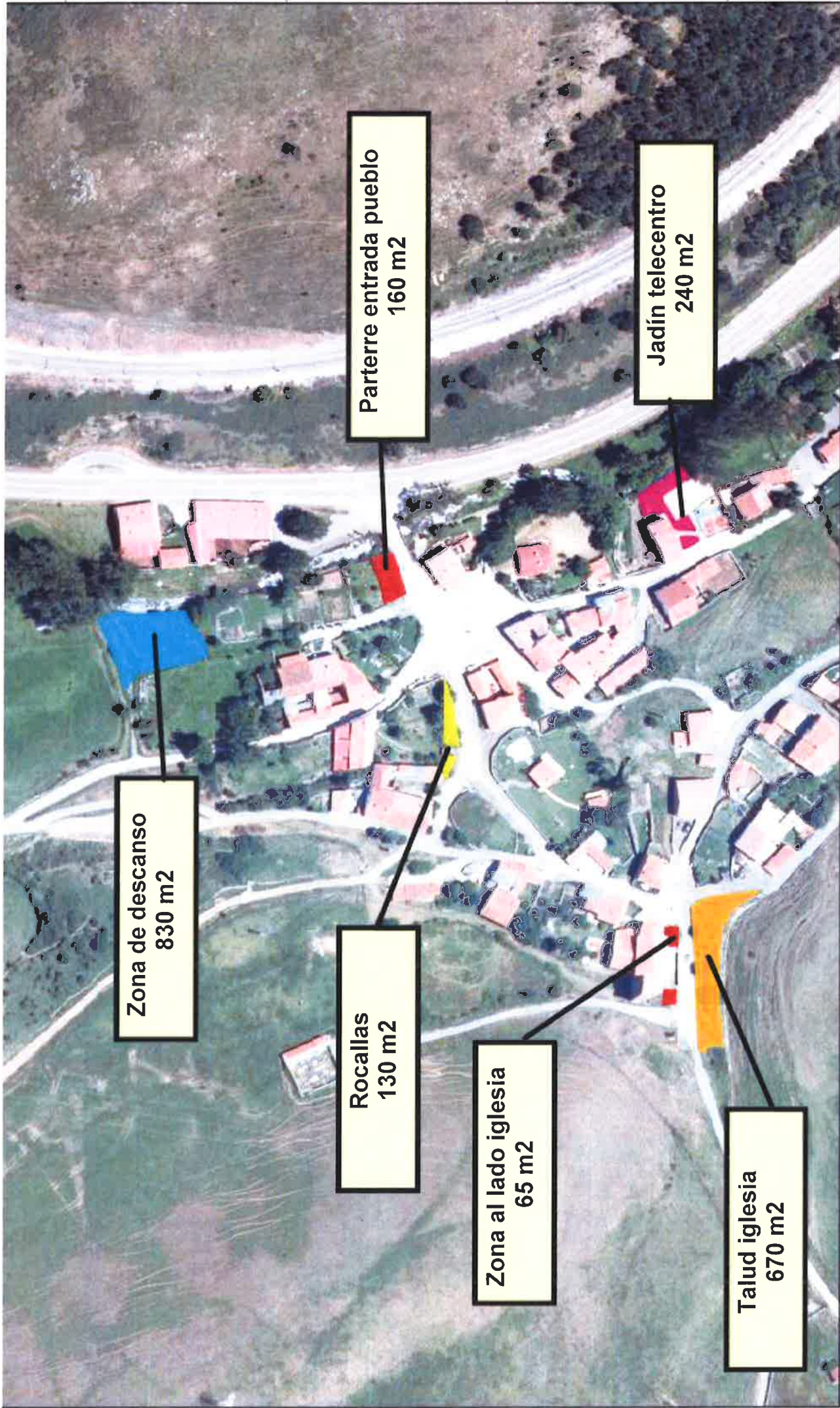
CELADA DE MARLANTES – PARQUE INFANTIL



Este documento no es una certificación catastral, pero sus datos pueden ser verificados a través del 'Acceso a datos catastrales no protegidos' de la SEC.

- 410,000 Coordenadas U.T.M. Huso 30 ETRS89
 Límite de Manzana
 Límite de Parcela
 Límite de Construcciones
 Mobiliario y aceras
 Límite zona verde
 Hidrografía

Domingo, 30 de Octubre de 2016



Escala 1:2.000

PARQUES, JARDINES Y ZONAS VERDES DEL AYUNTAMIENTO DE CAMPOO DE ENMEDIO

Área de actuación: 2.095 m²



CERVATOS



SECRETARÍA DE ESTADO DE HACIENDA
DIRECCIÓN GENERAL DEL CATASTRO

Sigilo Electrónico DEL CATASTRO

Provincia de CANTABRIA
Municipio de CAMPOO DE ENMEDIO
Coordenadas U.T.M. Huso: 30 ETRS89
ESCALA 1:3,000



CARTOGRAFÍA CATASTRAL Parcela Catastral: 6569815VN0566N

[406,061 ; 4,756,949]



[406,061 ; 4,756,949]

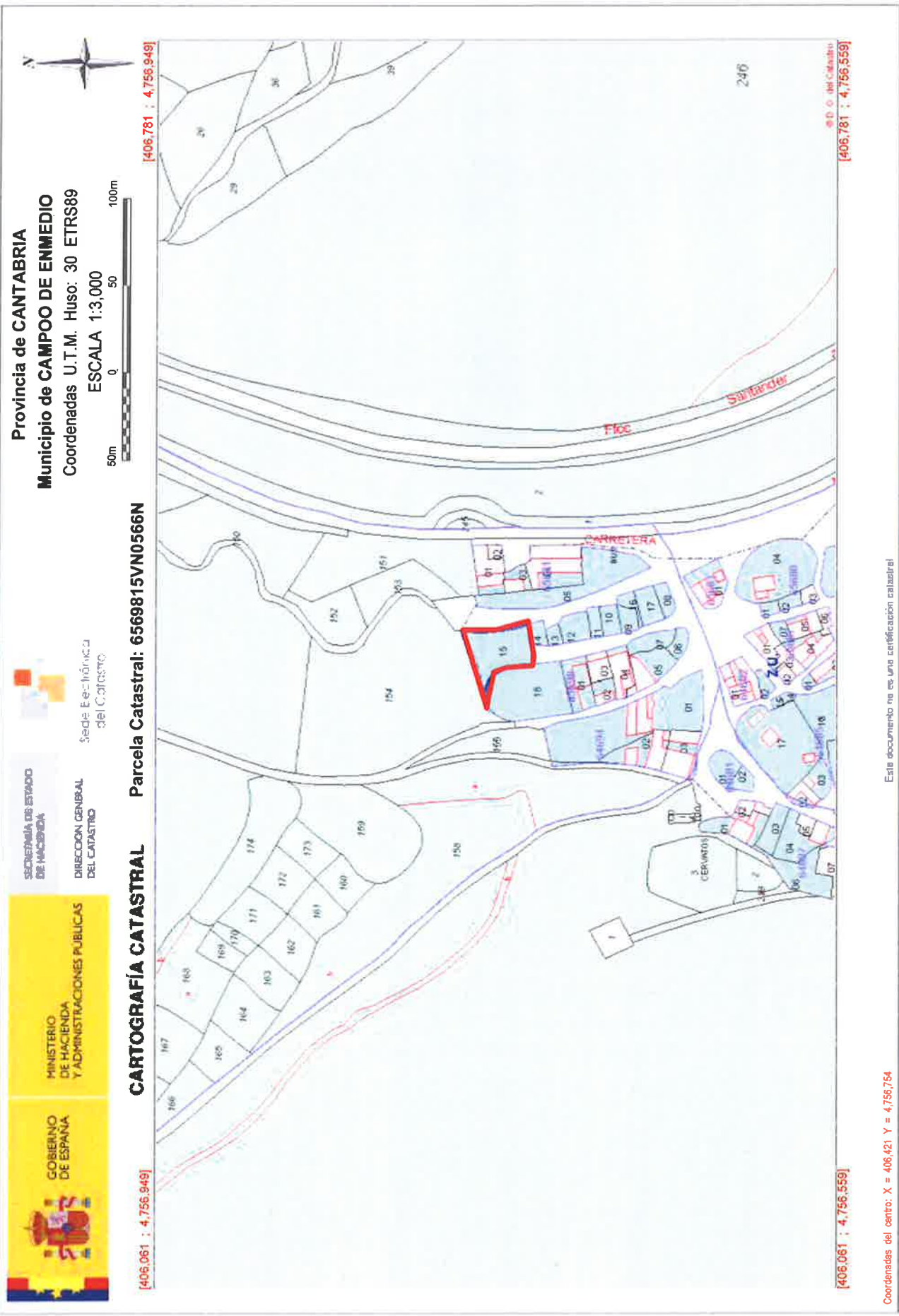
[406,061 ; 4,756,559]

[406,781 ; 4,756,559]

Coordenadas del centro: X = 406,421 Y = 4,756,754

Este documento no es una certificación catastral

CERVATOS – ZONA DE DESCANSO



Provincia de CANTABRIA
 Municipio de CAMPOO DE ENMEDIO
 Coordenadas U.T.M. Huso: 30 ETRS89
 ESCALA 1:3.000

SECRETARÍA DE ESTADO DE HACIENDA
 DIRECCIÓN GENERAL DEL CATASTRO
 Sede Electrónica del Catastro

MINISTERIO DE HACIENDA Y ADMINISTRACIONES PÚBLICAS
 GOBIERNO DE ESPAÑA

CARTOGRAFÍA CATASTRAL Parcela Catastral: 65698:15VN0566N

[406,061 : 4,756,949]

[406,061 : 4,756,949]

[406,781 : 4,756,559]

[406,781 : 4,756,559]

Coordenadas del centro: X = 406,421 Y = 4,756,754

Este documento no es una certificación catastral

CERVATOS – ZONA DE DESCANSO



GOBIERNO DE ESPAÑA

MINISTERIO DE HACIENDA Y ADMINISTRACIONES PÚBLICAS

SECRETARÍA DE ESTADO DE HACIENDA



DIRECCIÓN GENERAL DEL CATASTRO
Sede Electrónica DEL CATASTRO

Provincia de CANTABRIA
Municipio de CAMPO DE ENMEDIO
Coordenadas U.T.M. Huso: 30 ETRS89

ESCALA 1:1,000



[406.301 ; 4.756.819]

CARTOGRAFÍA CATASTRAL Parcela Catastral: 6569815VN0566N

[406.541 ; 4.756.819]



[406.301 ; 4.756.689]

[406.541 ; 4.756.689]

Coordenadas del centro: X = 406,421 Y = 4.756,754

Este documento no es una certificación catastral

CERVATOS – ZONA DE DESCANSO. DETALLE

57

INFORMACIÓN GRÁFICA E: 1/600

REFERENCIA CATASTRAL DEL INMUEBLE
6569815VN0566N0001BT

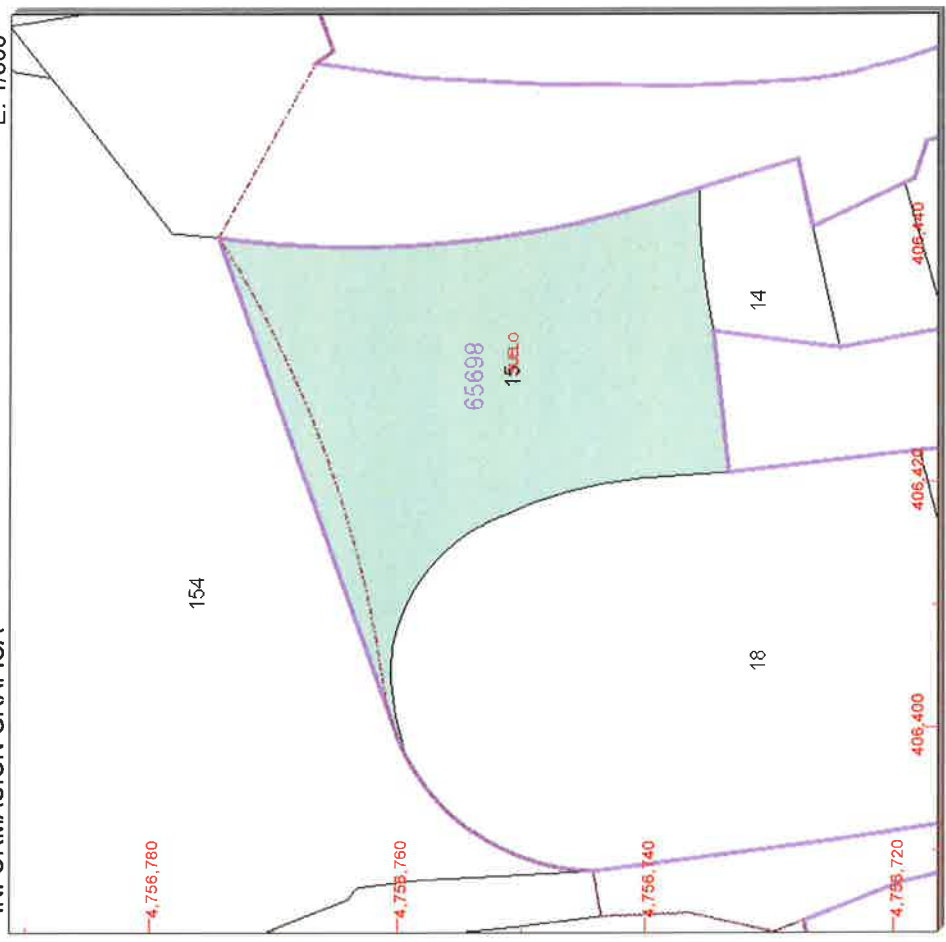
DATOS DEL INMUEBLE

LOCALIZACIÓN	PB CERVATOS 9 Suelo		
	39213 CAMPOO DE ENMEDIO [CANTABRIA]		
USO LOCAL PRINCIPAL	Suelo sin edif.	ANO CONSTRUCCION	
COEFICIENTE DE PARTICIPACION	100,000000	SUPERFICIE CONSTRUIDA [m ²]	--

DATOS DE LA FINCA A LA QUE PERTENECE EL INMUEBLE

SITUACION	PB CERVATOS		
	CAMPOO DE ENMEDIO [CANTABRIA]		
SUPERFICIE CONSTRUIDA [m ²]	0	SUPERFICIE GRAFICA PARCELA [m ²]	877
		TIPO DE FINCA	Suelo sin edificar

CERVATOS – ZONA DE DESCANSO



Este documento no es una certificación catastral, pero sus datos pueden ser verificados a través del 'Acceso a datos catastrales no protegidos' de la SEC.

- 406,440 Coordenadas U.T.M. Huso 30 ETRS89
- Limite de Manzana
- Limite de Parcela
- Limite de Construcciones
- Mobiliario y aceras
- Limite zona verde
- Hidrografia

Sábado, 29 de Octubre de 2016



GOBIERNO DE ESPAÑA

MINISTERIO DE HACIENDA Y ADMINISTRACIONES PÚBLICAS

SECRETARÍA DE ESTADO DE HACIENDA



DIRECCIÓN GENERAL DEL CATASTRO Sede Electrónica del Catastro

Provincia de CANTABRIA

Municipio de CAMPOO DE ENMEDIO

Coordenadas U.T.M. Huso: 30 ETRS89

ESCALA 1:3,000



CARTOGRAFÍA CATASTRAL Parcela Catastral: 6569808VN0566N

[406.097 ; 4.756.853]

[406.817 ; 4.756.853]



[406.097 ; 4.756.463]

[406.817 ; 4.756.463]

Coordenadas del centro: X = 406,457 Y = 4,756,656

Este documento no es una certificación catastral

CERVATOS – PARTERRE ENTRADA PUEBLO

© Dirección General del Catastro 29/10/16



SECRETARÍA DE ESTADO DE HACIENDA

Sede Electrónica del Catastro

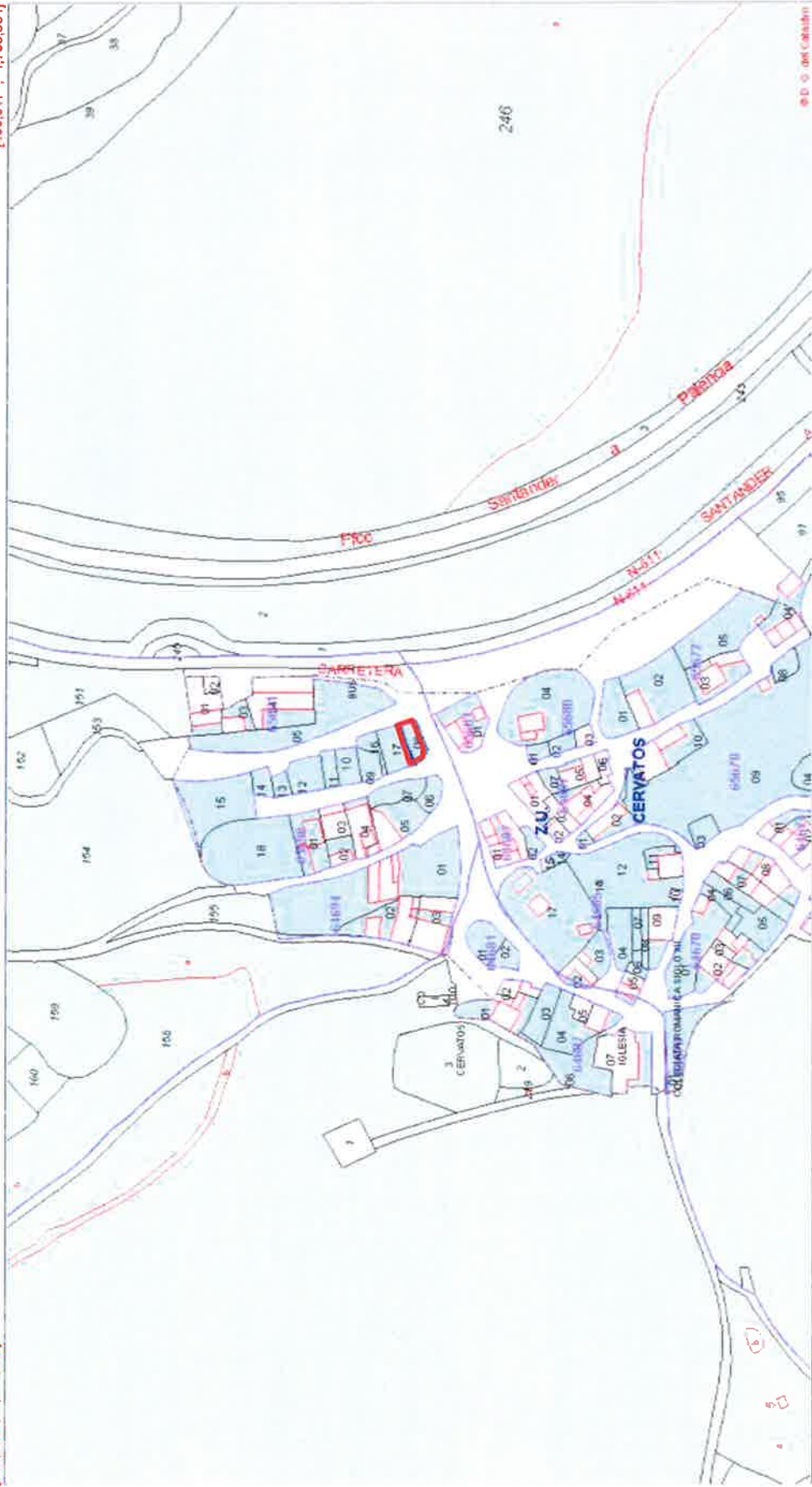
DIRECCIÓN GENERAL DEL CATASTRO

Provincia de CANTABRIA
Municipio de CAMPOO DE ENMEDIO
Coordenadas U.T.M. Huso: 30 ETRS89
ESCALA 1:3.000



CARTOGRAFÍA CATASTRAL Parcela Catastral: 6569808VN0566N

[406.097 ; 4.756.854]



[406.817 ; 4.756.854]

[406.097 ; 4.756.454]

Coordenadas del centro: X = 406,457 Y = 4,756,859

Este documento no es una certificación catastral

CERVATOS – PARTERRE ENTRADA PUEBLO

© Dirección General del Catastro 29/10/16



GOBIERNO DE ESPAÑA

MINISTERIO DE HACIENDA Y ADMINISTRACIONES PÚBLICAS

SECRETARÍA DE ESTADO DE HACIENDA

DIRECCIÓN GENERAL DEL CATASTRO

Sede: Edificio del Catastro

Provincia de CANTABRIA
Municipio de CAMPOO DE ENMEDIO
Coordenadas U.T.M. Huso: 30 ETRS89

ESCALA 1:1,000



[406,337 ; 4,756,724]

CARTOGRAFÍA CATASTRAL

Parcela Catastral: 6569808VN0566N

[406,577 ; 4,756,724]



[406,337 ; 4,756,594]

[406,577 ; 4,756,594]

Coordenadas del centro: X = 406,457 Y = 4,756,659

Este documento no es una certificación catastral

CERVATOS – PARTERRE ENTRADA PUEBLO. DETALLE

© Dirección General del Catastro 29/10/16

INFORMACIÓN GRÁFICA E: 1/600

REFERENCIA CATASTRAL DEL INMUEBLE
6569808VN0566N0001UT

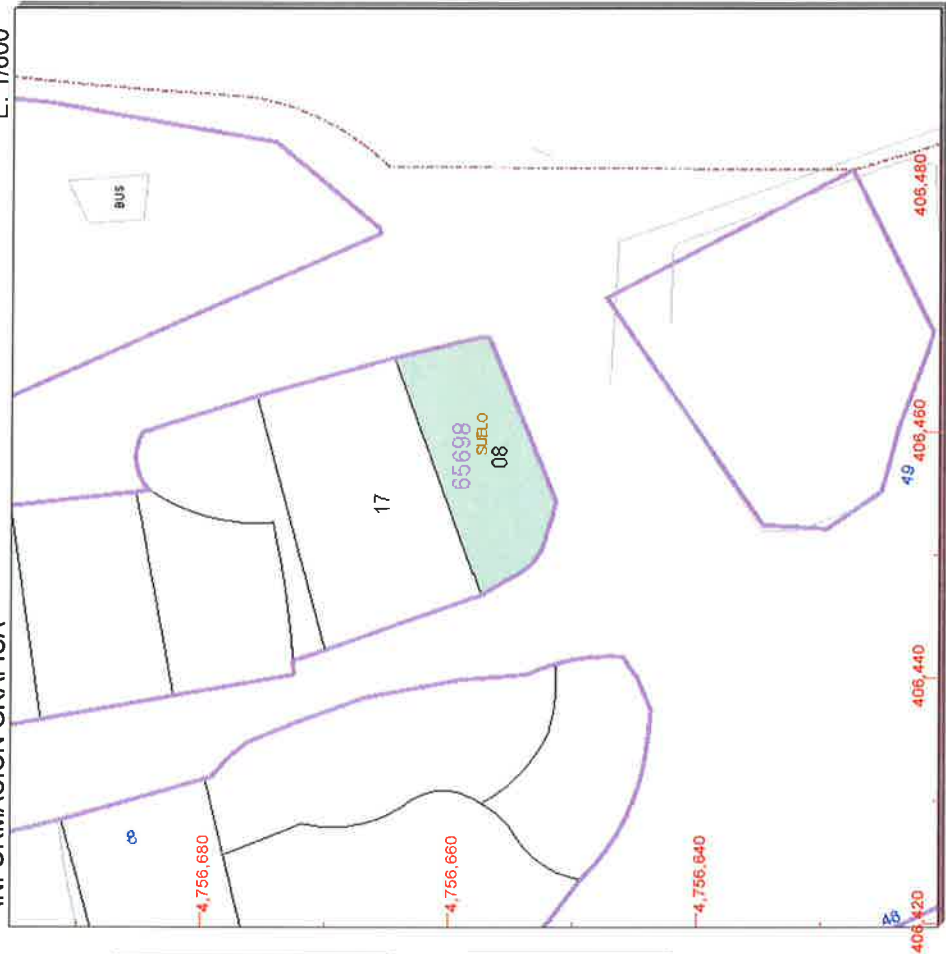
DATOS DEL INMUEBLE

LOCALIZACIÓN	PB CERVATOS 2 Suelo		
	39213 CAMPOO DE ENMEDIO [CANTABRIA]		
USO LOCAL PRINCIPAL	Suelo sin edif.		
	COEFICIENTE DE PARTICIPACIÓN	ANO CONSTRUCCIÓN	SUPERFICIE CONSTRUIDA [m²]
	100,000000		--

DATOS DE LA FINCA A LA QUE PERTENECE EL INMUEBLE

SITUACIÓN	PB CERVATOS 1002		
	CAMPOO DE ENMEDIO [CANTABRIA]		
SUPERFICIE CONSTRUIDA [m²]	SUPERFICIE GRAFICA PARCELA [m²]	TIPO DE FINCA	
-	149	Suelo sin edificar	

CERVATOS – PARTERRE ENTRADA PUEBLO



Este documento no es una certificación catastral, pero sus datos pueden ser verificados a través del 'Acceso a datos catastrales no protegidos' de la SEC.

406,480 Coordenadas U.T.M. Huso 30 ETRS89
 Límite de Manzana
 Límite de Parcela
 Límite de Construcciones
 Mobiliario y aceras
 Límite zona verde
 Hidrografía

Sábado, 29 de Octubre de 2016



GOBIERNO DE ESPAÑA

MINISTERIO DE HACIENDA Y ADMINISTRACIONES PÚBLICAS

SECRETARÍA DE ESTADO DE HACIENDA



SEDE ELECTRONICA DEL CATASTRO

DIRECCIÓN GENERAL DEL CATASTRO

Provincia de CANTABRIA

Municipio de CAMPO DE ENMEDIO

Coordenadas U.T.M. Huso: 30 ETRS89

ESCALA 1:3,000



[406.065 ; 4.756.904]

CARTOGRAFÍA CATASTRAL

Parcela Catastral: 39027A04609012

[406.785 ; 4.756.904]



[406.065 ; 4.756.514]

[406.785 ; 4.756.514]

Coordenadas del centro: X = 406,625 Y = 4,756,709

Este documento no es una certificación catastral

CERVATOS - ROCALLAS

© Dirección General del Catastro 29/10/16



GOBIERNO DE ESPAÑA

MINISTERIO DE HACIENDA Y ADMINISTRACIONES PÚBLICAS

SECRETARÍA DE ESTADO DE HACIENDA

DIRECCIÓN GENERAL DEL CATASTRO



Sede Electrónica del Catastro

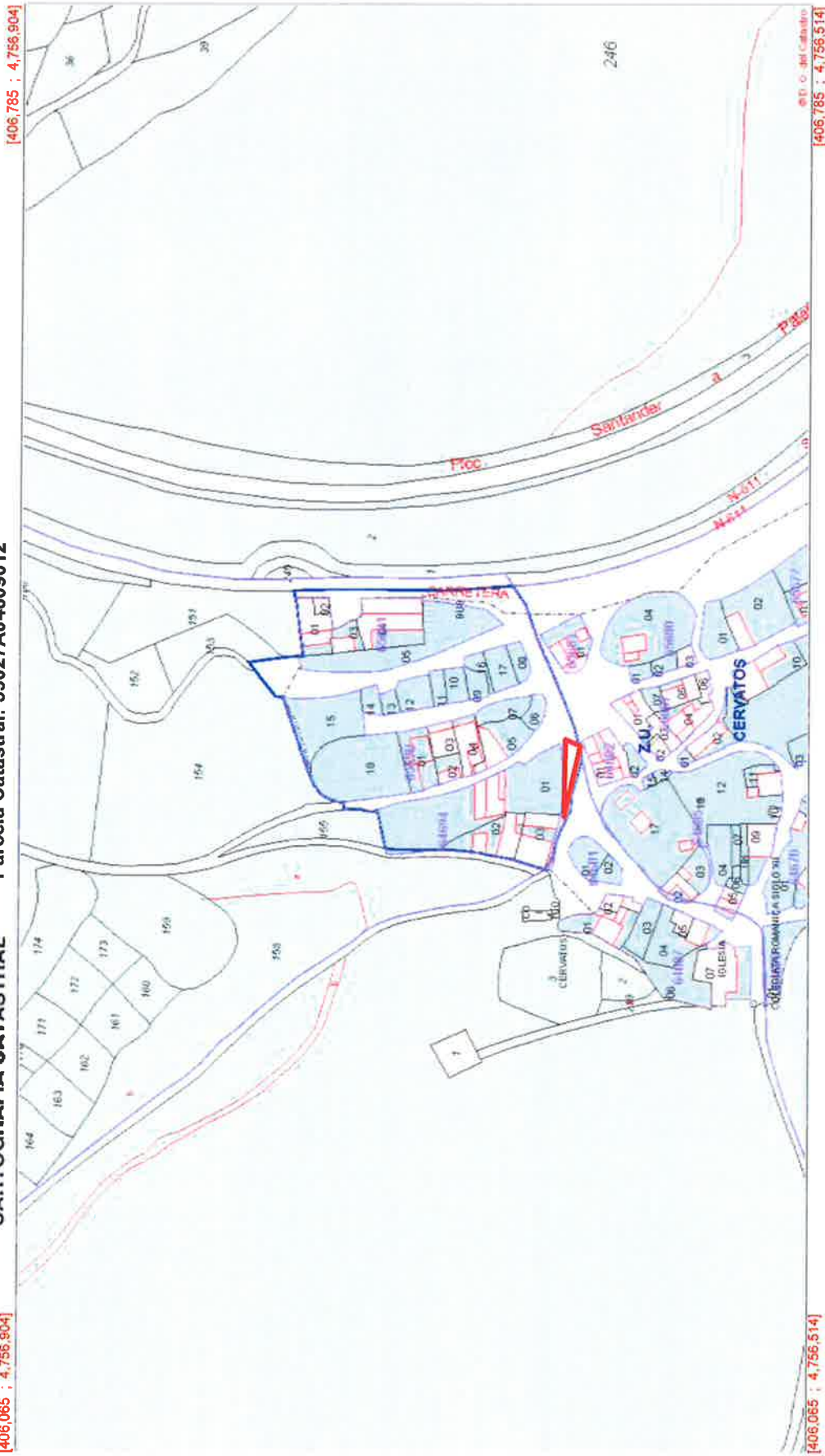
Provincia de CANTABRIA
Municipio de CAMPOO DE ENMEDIO
Coordenadas U.T.M. Huso: 30 ETRS89
ESCALA 1:3,000



[406,065 ; 4,756,904]

CARTOGRAFÍA CATASTRAL

Parcela Catastral: 39027A04609012



[406,785 ; 4,756,904]

[406,065 ; 4,756,514]

[406,785 ; 4,756,514]

Coordenadas del centro: X = 406,025 Y = 4,756,709

Este documento no es una certificación catastral

CERVATOS - ROCALLAS

Provincia de CANTABRIA
Municipio de CAMPOO DE ENMEDIO
Coordenadas U.T.M. Huso: 30 ETRS89
ESCALA 1:1,000

SECRETARÍA DE ESTADO
DE HACIENDA
DIRECCIÓN GENERAL
DEL Catastro

Sede Electrónica
DEL GOBIERNO

CARTOGRAFÍA CATASTRAL Parcela Catastral: 39027A04609012



Coordenadas del centro: X = 406,413 Y = 4,756,641

Este documento no es una certificación catastral

CERVATOS – ROCALLAS. DETALLE

CONSULTA DESCRIPTIVA Y GRÁFICA DE DATOS CATASTRALES
 BIENES INMUEBLES DE NATURALEZA RÚSTICA
 Municipio de CAMPOO DE ENMEDIO Provincia de CANTABRIA

REFERENCIA CATASTRAL DEL INMUEBLE
39027A046090120000X

INFORMACIÓN GRÁFICA E: 1/2000

DATOS DEL INMUEBLE

LOCALIZACIÓN
 Polígono 46 Parcela 9012
 ENMEDIO. CAMPOO DE ENMEDIO [CANTABRIA]

USO LOCAL PRINCIPAL
 Agrario [Improductivo 00]

COEFICIENTE DE PARTICIPACION
 100,000000

ANO CONSTRUCCION
 --

SUPERFICIE CONSTRUIDA [m²]
 --

DATOS DE LA FINCA A LA QUE PERTENECE EL INMUEBLE

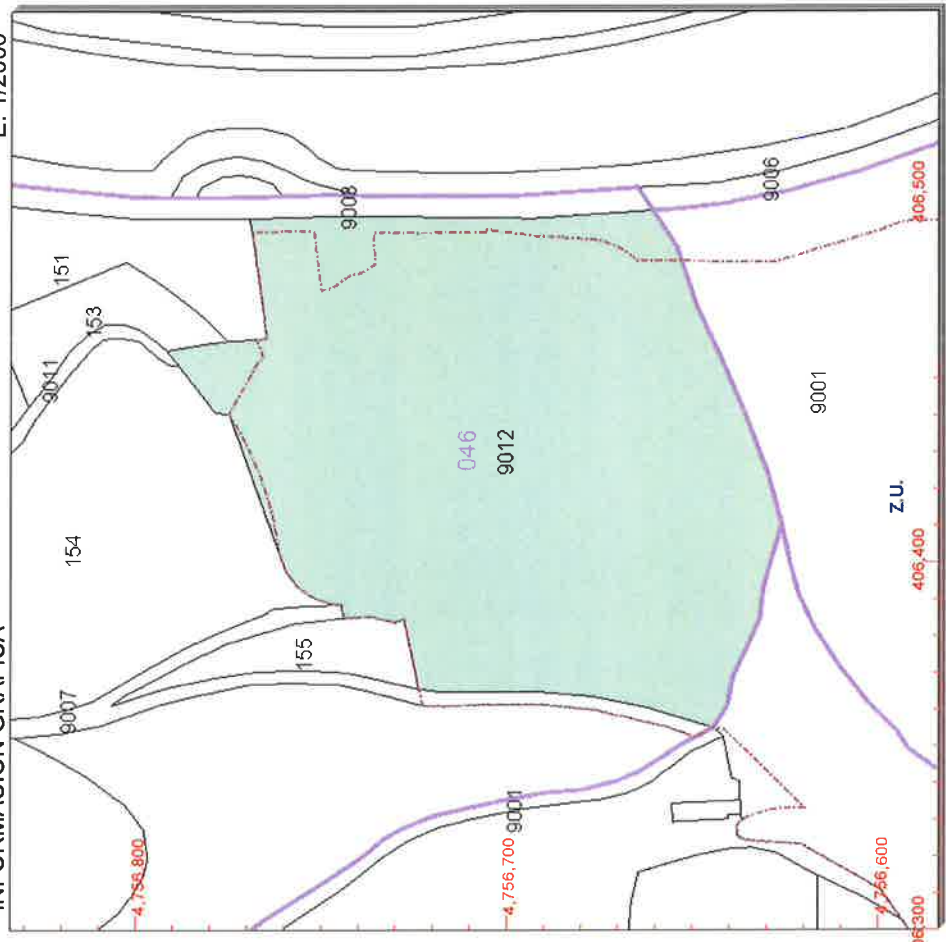
SITUACION
 Polígono 46 Parcela 9012
 ENMEDIO. CAMPOO DE ENMEDIO [CANTABRIA]

SUPERFICIE CONSTRUIDA [m²]
 --

SUPERFICIE GRAFICA PARCELA [m²]
 16.187

TIPO DE FINCA
 --

CERVATOS - ROCALLAS



Este documento no es una certificación catastral, pero sus datos pueden ser verificados a través del 'Acceso a datos catastrales no protegidos' de la SEC.

- 406,500 Coordenadas U.T.M. Huso 30 ETRS89
- Límite de Manzana
- Límite de Parcela
- Límite de Construcciones
- Mobiliario y aceras
- Límite zona verde
- Hidrografía

Sábado , 29 de Octubre de 2016



GOBIERNO DE ESPAÑA

MINISTERIO DE HACIENDA Y ADMINISTRACIONES PÚBLICAS

SECRETARÍA DE ESTADO DE HACIENDA



DIRECCIÓN GENERAL DEL CATASTRO
Servicio Electrónico DEL CATASTRO

Provincia de CANTABRIA

Municipio de CAMPO DE ENMEDIO

Coordenadas U.T.M. Huso: 30 ETRS89

ESCALA 1:3,000



CARTOGRAFÍA CATASTRAL Parcela Catastral: 6468707VN0566N

[405,942 ; 4,756,751]

[406,662 ; 4,756,751]



[405,942 ; 4,756,361]

[406,662 ; 4,756,361]

Coordenadas del centro: X = 406,302 Y = 4,756,556

Este documento no es una certificación catastral

CERVATOS – ZONA IGLESIA

© Dirección General del Catastro 29/10/16

45



GOBIERNO DE ESPAÑA

MINISTERIO DE HACIENDA Y ADMINISTRACIONES PÚBLICAS

SECRETARÍA DE ESTADO DE HACIENDA



DIRECCIÓN GENERAL DEL Catastro

Sede Electrónica del Catastro

Provincia de CANTABRIA
Municipio de CAMPOO DE ENMEDIO
Coordenadas U.T.M. Huso: 30 ETRS89

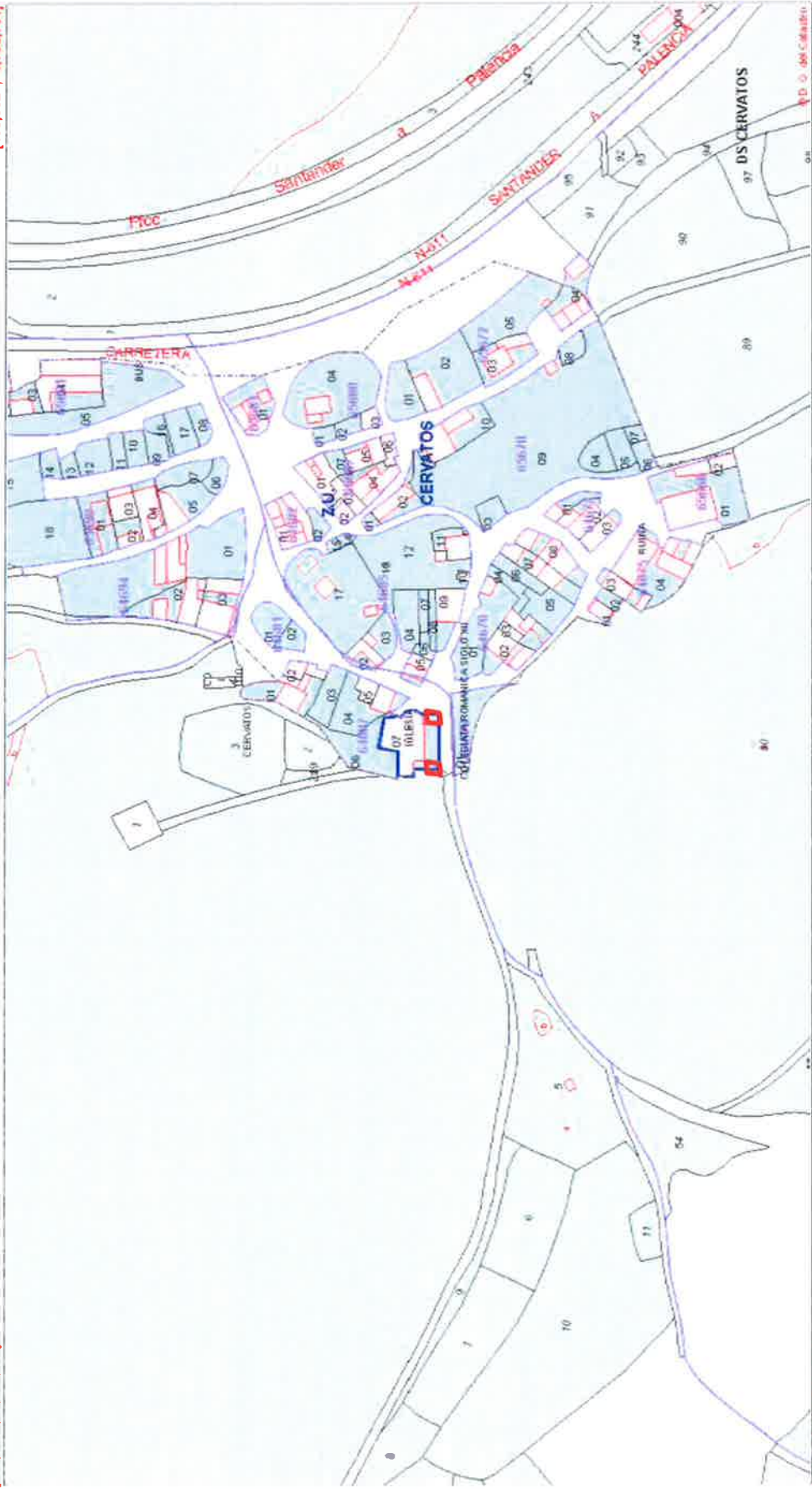
ESCALA 1:3.000



CARTOGRAFÍA CATASTRAL Parcela Catastral: 6468707VN0566N

[405,942 ; 4,756,751]

[406,662 ; 4,756,751]



[405,942 ; 4,756,361]

[406,662 ; 4,756,361]

Coordenadas del centro: X = 406,302 Y = 4,756,556

Este documento no es una certificación catastral

CERVATOS - ZONA IGLESIA



Provincia de CANTABRIA
 Municipio de CAMPO DE ENMEDIO
 Coordenadas U.T.M. Huso: 30 ETRS89
 ESCALA 1:1,000

SECRETARÍA DE ESTADO
 DE HACIENDA
 DIRECCIÓN GENERAL
 DEL Catastro

MINISTERIO
 DE HACIENDA
 Y ADMINISTRACIONES PÚBLICAS

GOBIERNO
 DE ESPAÑA

CARTOGRAFÍA CATASTRAL Parcela Catastral: 6468707VN0566N

[406,422 ; 4,756,621]

[406,182 ; 4,756,621]

[406,422 ; 4,756,491]

[406,182 ; 4,756,491]

Coordenadas del centro: X = 406,302 Y = 4,756,556

Este documento no es una certificación catastral

CERVATOS – ZONA IGLESIA. DETALLE

REFERENCIA CATASTRAL DEL INMUEBLE
6468707VN0566N0001BT

INFORMACIÓN GRÁFICA
 E: 1/600

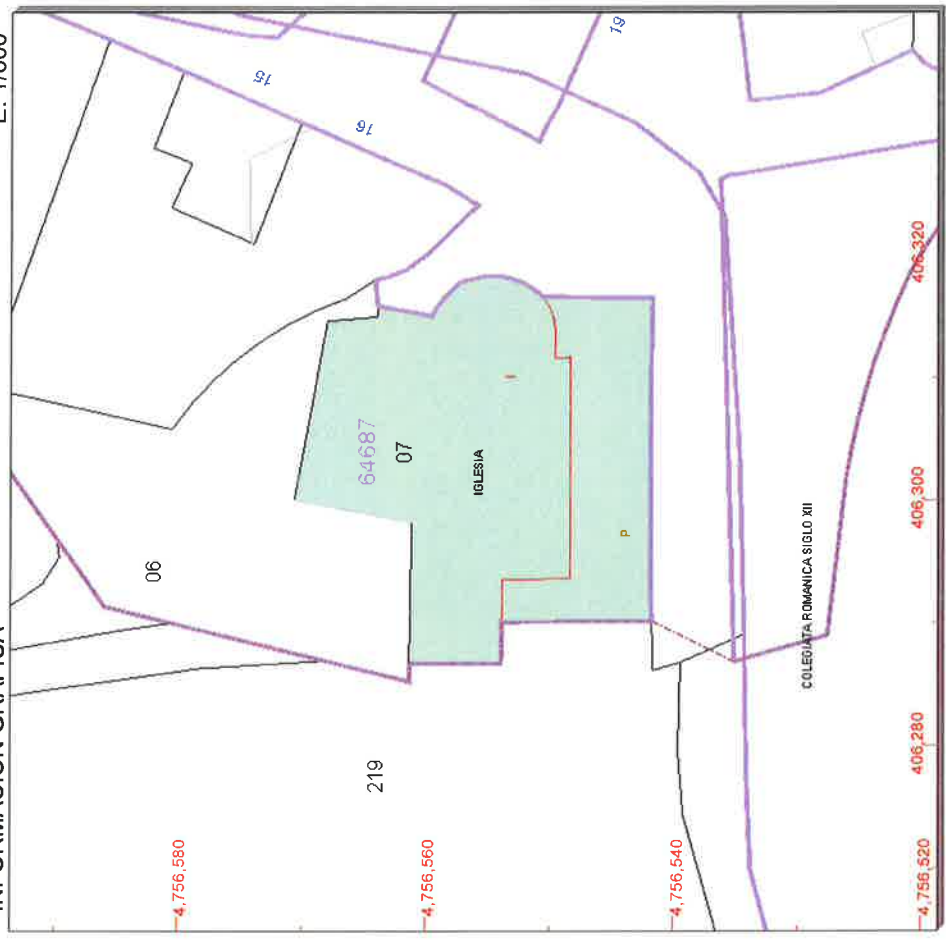
DATOS DEL INMUEBLE

LOCALIZACIÓN	PB CERVATOS 17		
	39213 CAMPOO DE ENMEDIO [CANTABRIA]		
USO LOCAL PRINCIPAL	Religioso	ANO. CONSTRUCCIÓN	1900
	COEFICIENTE DE PARTICIPACION	SUPERFICIE CONSTRUIDA [m ²]	379
	100,000000		

DATOS DE LA FINCA A LA QUE PERTENECE EL INMUEBLE

SITUACION	PB CERVATOS 17		
	CAMPOO DE ENMEDIO [CANTABRIA]		
SUPERFICIE CONSTRUIDA [m ²]	SUPERFICIE GRAFICA PARCELA [m ²]	TIPO DE FINCA	
379	674	Parcela construida sin división horizontal	

CERVATOS – ZONA IGLESIA



Este documento no es una certificación catastral, pero sus datos pueden ser verificados a través del 'Acceso a datos catastrales no protegidos' de la SEC.

- 406.320 Coordenadas U.T.M. Huso 30 ETRS89
- Limites de Manzana
- Limites de Parcela
- Limites de Construcciones
- Mobiliario y aceras
- Limite zona verde
- Hidrografía

Sábado, 29 de Octubre de 2016



SECRETARÍA DE ESTADO
DE HACIENDA

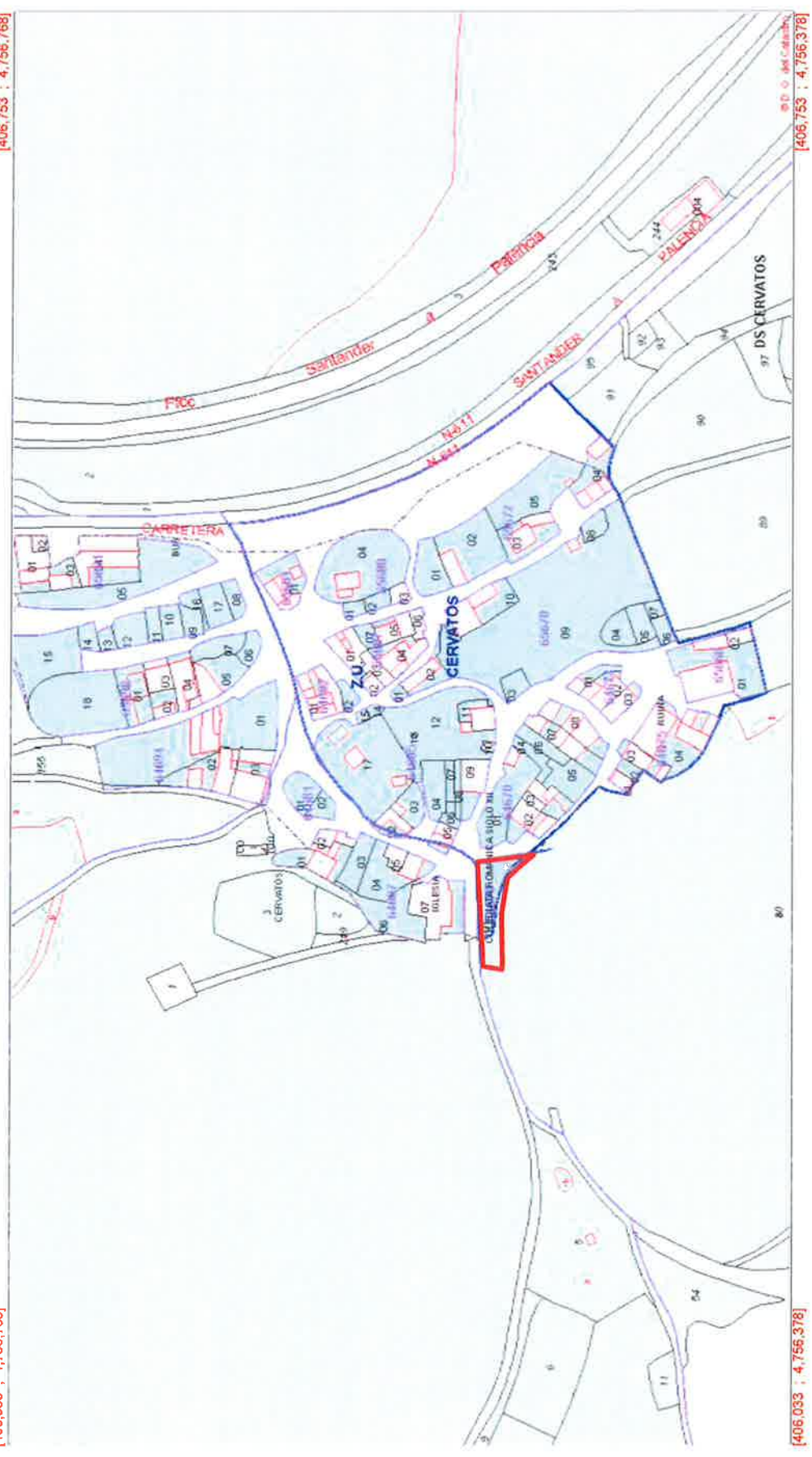
DIRECCIÓN GENERAL
DEL Catastro

Sede Electrónica
del Catastro

Provincia de CANTABRIA
Municipio de CAMPOO DE ENMEDIO
Coordenadas U.T.M. Huso: 30 ETRS89
ESCALA 1:3.000

CARTOGRAFÍA CATASTRAL Parcela Catastral: 39027A04309001

[406,033 ; 4,756,768]



[406,033 ; 4,756,768]

[406,033 ; 4,756,378]

Coordenadas del centro: X = 406,383 Y = 4,756,573

Este documento no es una certificación catastral

CERVATOS – TALUD IGLESIA

2



SECRETARÍA DE ESTADO DE HACIENDA DIRECCIÓN GENERAL DEL Catastro Sede Electrónica del Catastro

Provincia de CANTABRIA Municipio de CAMPOO DE ENMEDIO Coordenadas U.T.M. Huso: 30 ETRS89 ESCALA 1:1,000



CARTOGRAFÍA CATASTRAL Parcela Catastral: 39027A04309001

[406,161 ; 4,756,617]

[406,401 ; 4,756,617]



[406,161 ; 4,756,487]

[406,401 ; 4,756,487]

Coordenadas del centro: X = 406,281 Y = 4,756,552

Este documento no es una certificación catastral

CERVATOS – TALUD IGLESIA. DETALLE

© Dirección General del Catastro 29/10/16

LS

CONSULTA DESCRIPTIVA Y GRÁFICA DE DAIUS CAIAS IKALES
BIENES INMUEBLES DE NATURALEZA RÚSTICA
Municipio de CAMPOO DE ENMEDIO Provincia de CANTABRIA

REFERENCIA CATASTRAL DEL INMUEBLE
39027A043090010000X

INFORMACIÓN GRÁFICA
 E: 1/3000

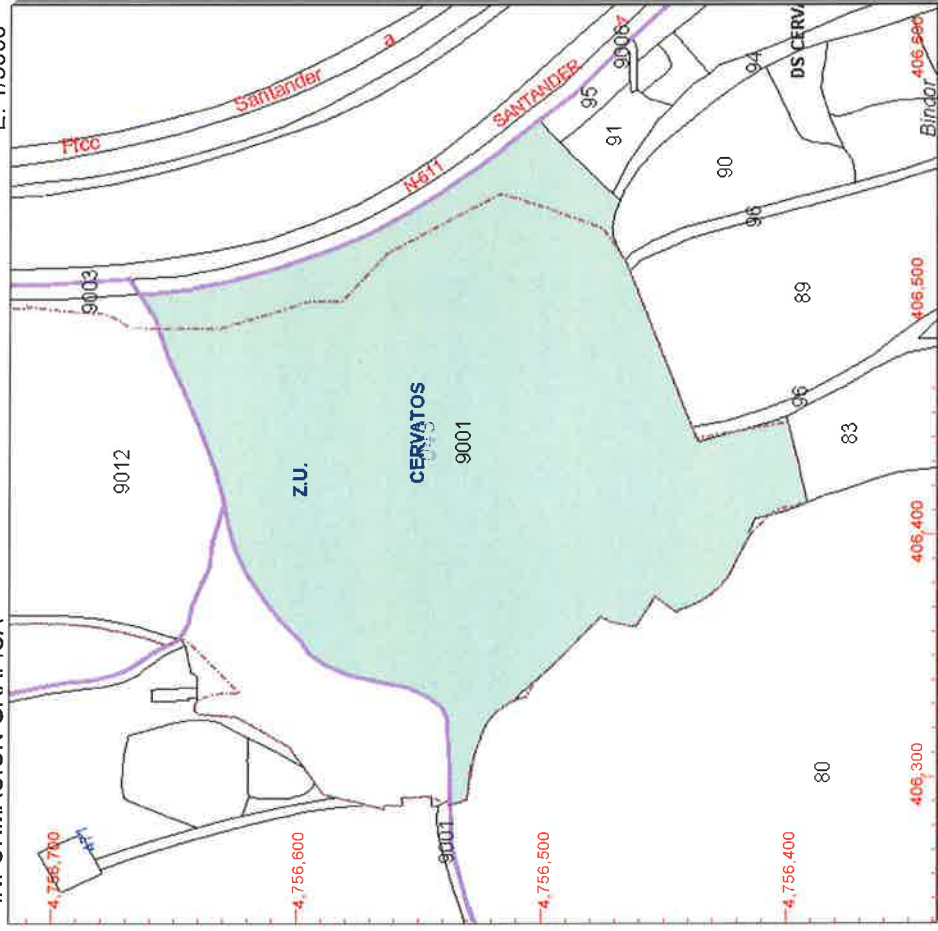
DATOS DEL INMUEBLE

LOCALIZACIÓN	Poligono 43 Parcela 9001		
	ENMEDIO. CAMPOO DE ENMEDIO [CANTABRIA]		
USO LOCAL PRINCIPAL	Agrario [Improductivo 00]	ANO CONSTRUCCION	--
COCIENTE DE PARTICIPACION	100,000000	SUPERFICIE CONSTRUIDA [m ²]	--

DATOS DE LA FINCA A LA QUE PERTENECE EL INMUEBLE

SITUACION	Poligono 43 Parcela 9001	
	ENMEDIO. CAMPOO DE ENMEDIO [CANTABRIA]	
SUPERFICIE CONSTRUIDA [m ²]	36.695	TIPO DE FINCA
		--

CERVATOS – TALUD IGLESIA



Este documento no es una certificación catastral, pero sus datos pueden ser verificados a través del 'Acceso a datos catastrales no protegidos' de la SEC.

- 406,600 Coordenadas U.T.M.; Huso 30 ETRS89
- Límite de Manzana
- Límite de Parcela
- Límite de Construcciones
- Mobiliario y aceras
- Límite zona verde
- Hidrografía

Sábado, 29 de Octubre de 2016



SECRETARÍA DE ESTADO DE HACIENDA
DIRECCIÓN GENERAL DEL CATÁSTRO

SEDE ELECTRONICA DEL CATÁSTRO

Provincia de CANTABRIA
Municipio de CAMPO DE ENMEDIO
Coordenadas U.T.M. Huso: 30 ETRS89
ESCALA 1:3,000



CARTOGRAFÍA CATASTRAL Parcela Catastral: 6567202VN0566N

[406.124 ; 4.756.734]



[406.124 ; 4.756.734]

[406.124 ; 4.756.344]

[406.844 ; 4.756.344]

Coordenadas del centro: X = 406,684 Y = 4,756,539

Este documento no es una certificación catastral

CERVATOS – JARDÍN TELECENTRO

© Dirección General del Catastro 29/10/16



GOBIERNO DE ESPAÑA

MINISTERIO DE HACIENDA Y ADMINISTRACIONES PÚBLICAS



SECRETARÍA DE ESTADO DE HACIENDA

DIRECCIÓN GENERAL DEL Catastro

Sede Electrónica del Catastro

Provincia de CANTABRIA
Municipio de CAMPOO DE ENMEDIO
Coordenadas U.T.M. Huso: 30 ETRS89
ESCALA 1:3,000

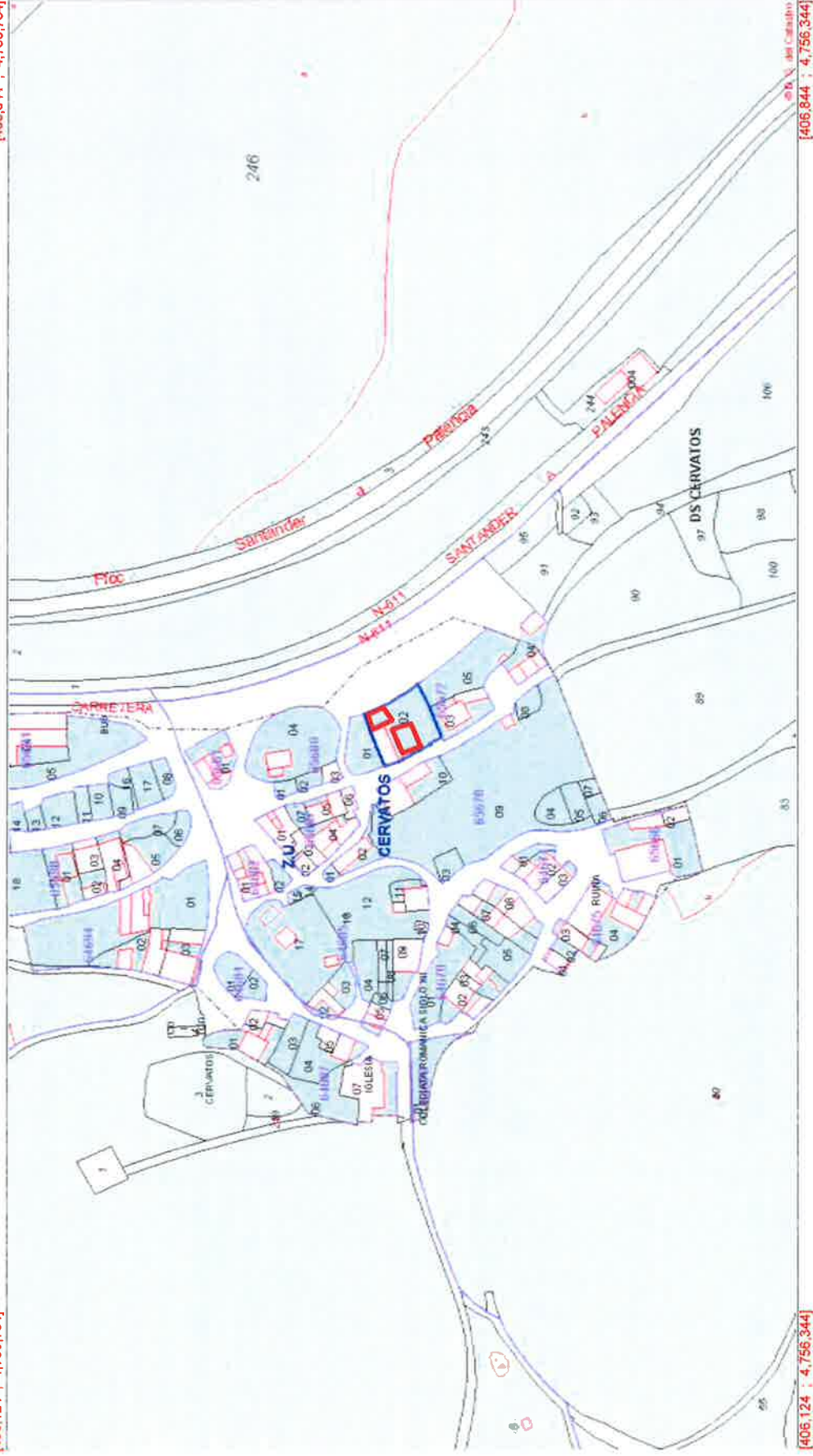


[406,124 ; 4,756,734]

CARTOGRAFÍA CATASTRAL

Parcela Catastral: 6567202VN0566N

[406,844 ; 4,756,734]



[406,124 ; 4,756,344]

[406,844 ; 4,756,344]

Coordenadas del centro: X = 406,464 Y = 4,756,539

Este documento no es una certificación catastral

CERVATOS – JARDÍN TELECENTRO



Provincia de CANTABRIA
 Municipio de CAMPOO DE ENMEDIO
 Coordenadas U.T.M. Huso: 30 ETRS89
 ESCALA 1:1,000

SECRETARÍA DE ESTADO DE HACIENDA
 DIRECCIÓN GENERAL DEL CATASTRO
 Sede Electrónica del Catastro

MINISTERIO DE HACIENDA Y ADMINISTRACIONES PÚBLICAS
 GOBIERNO DE ESPAÑA

CARTOGRAFÍA CATASTRAL Parcela Catastral: 6567202VN0566N

[406.604 ; 4.756.604]

[406.364 ; 4.756.604]

[406.604 ; 4.756.474]

[406.364 ; 4.756.474]

Coordenadas del centro: X = 406,464 Y = 4,756,539

Este documento no es una certificación catastral

CERVATOS – JARDÍN TELECENTRO. DETALLE

2

REFERENCIA CATASTRAL DEL INMUEBLE
6567202VN0566N0001AT

DATOS DEL INMUEBLE

LOCALIZACIÓN
PB CERVATOS 51
39213 CAMPOO DE ENMEDIO [CANTABRIA]

USO LOCAL PRINCIPAL
Residencial

AÑO CONSTRUCCIÓN
2012

COEFICIENTE DE PARTICIPACIÓN
100,000000

SUPERFICIE CONSTRUIDA (m²)
353

DATOS DE LA FINCA A LA QUE PERTENECE EL INMUEBLE

SITUACIÓN
PB CERVATOS 51
CAMPOO DE ENMEDIO [CANTABRIA]

SUPERFICIE CONSTRUIDA (m²)
353

SUPERFICIE GRÁFICA PARCELA (m²)
862

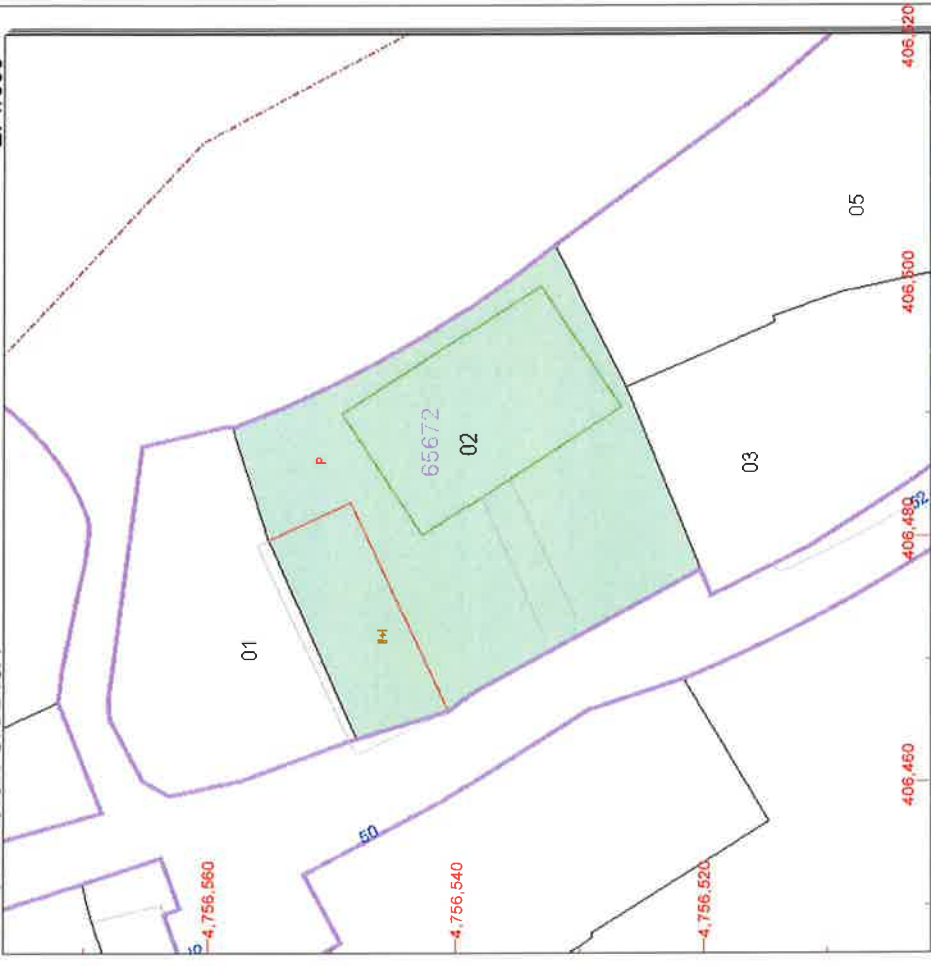
TIPO DE FINCA
Parcela construida sin división horizontal

ELEMENTOS DE CONSTRUCCIÓN

Uso	Escalera	Planta	Puerta	Superficie m²
CULTURAL	E	00	03	5
VIVIENDA	E	01	01	90
VIVIENDA	E	01	02	42
CULTURAL	E	00	01	142
VIVIENDA	E	+1	01	74

CERVATOS – JARDÍN TELECENTRO

INFORMACION GRAFICA E: 1/600

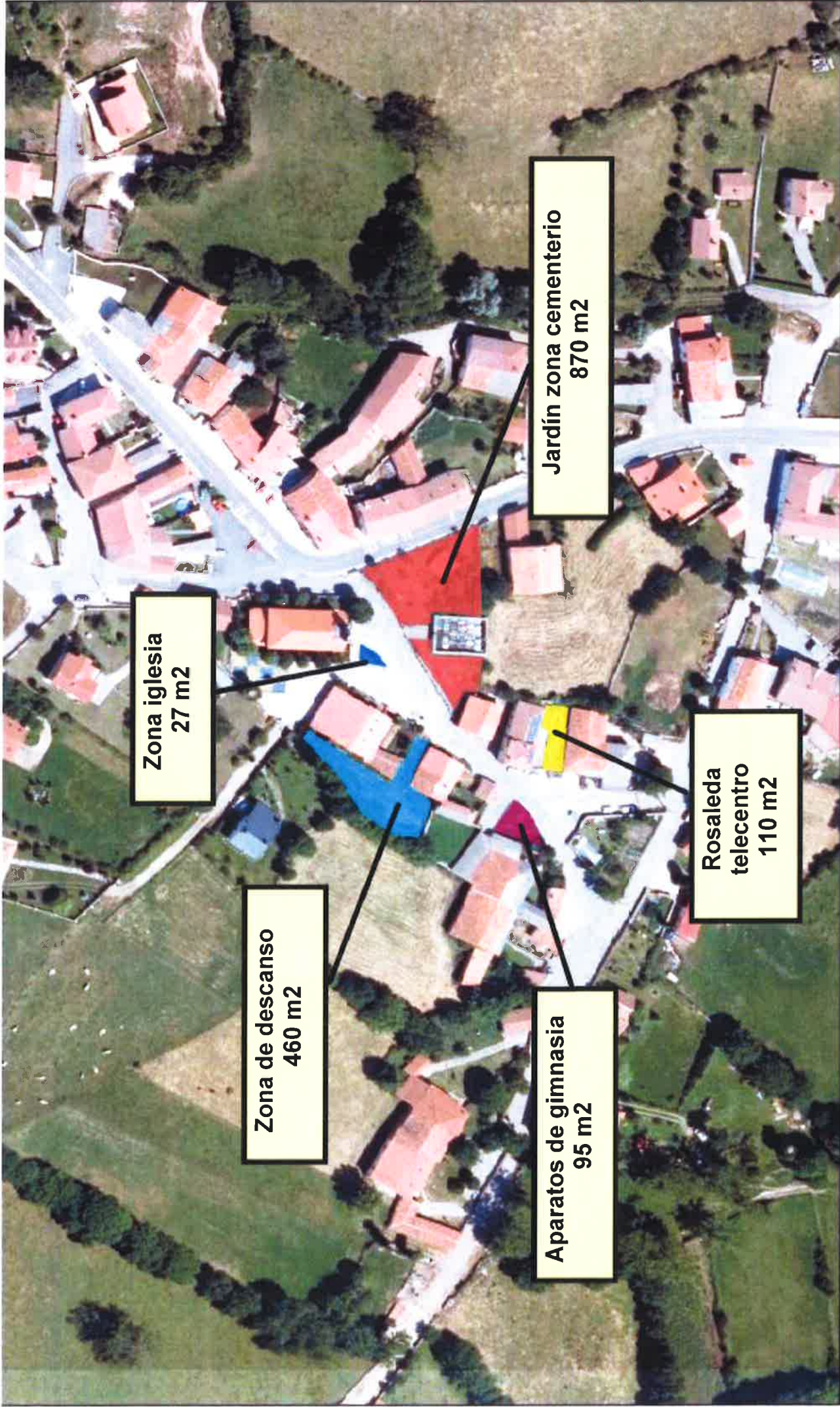


Este documento no es una certificación catastral, pero sus datos pueden ser verificados a través del 'Acceso a datos catastrales no protegidos' de la SEC.

406 520 Coordenadas U.T.M. Huso 30 ETRS89
 Límite de Manzana
 Límite de Parcela
 Límite de Construcciones
 Mobiliario y aceras
 Límite zona verde
 Hidrografía

Sábado, 29 de Octubre de 2016

65

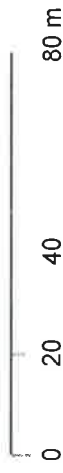


Escala 1:1.500

PARQUES, JARDINES Y ZONAS VERDES DEL AYUNTAMIENTO DE CAMPOO DE ENMEDIO

FRESNO DEL RÍO

Área de actuación: 1.562 m²





GOBIERNO DE ESPAÑA

MINISTERIO DE HACIENDA Y ADMINISTRACIONES PÚBLICAS

SECRETARÍA DE ESTADO DE HACIENDA

DIRECCIÓN GENERAL DEL Catastro

Sede Esclafónica del Catastro

Provincia de CANTABRIA
Municipio de CAMPOO DE ENMEDIO

Coordenadas U.T.M. Huso: 30 ETRS89

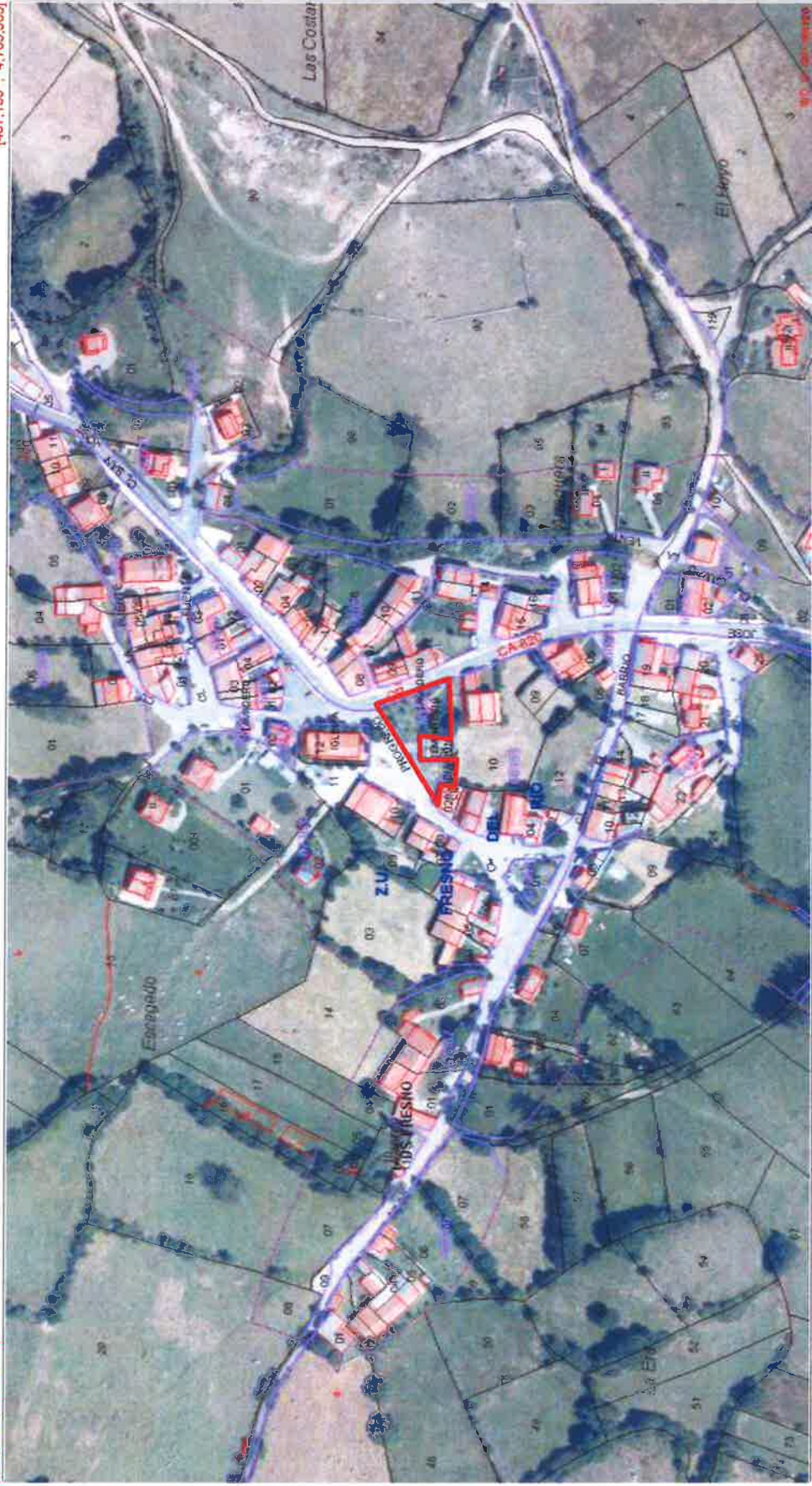
ESCALA 1:3.000



CARTOGRAFÍA CATASTRAL

[406.415 ; 4.763.565]

[407.135 ; 4.763.565]



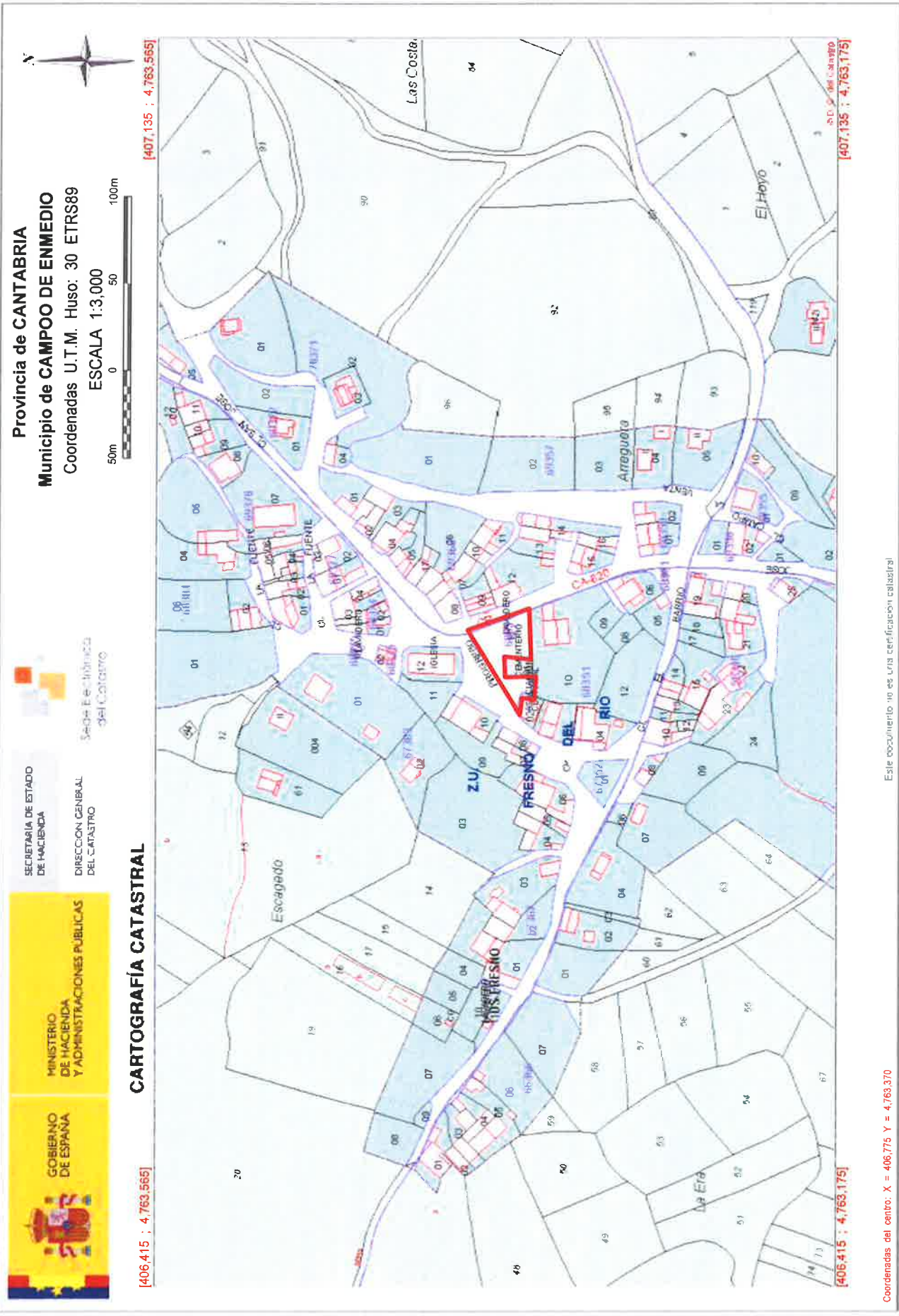
[406.415 ; 4.763.175]

[407.135 ; 4.763.175]

Coordenadas del centro: X = 406,775 Y = 4.763,370

Este documento no es una certificación catastral

FRESNO DEL RÍO – ZONA CEMENTERIO (Sin referencia)



Provincia de CANTABRIA
 Municipio de CAMPOO DE ENMEDIO
 Coordenadas U.T.M. Huso: 30 ETRS89
 ESCALA 1:3.000

SECRETARÍA DE ESTADO DE HACIENDA
 DIRECCIÓN GENERAL DEL Catastro

MINISTERIO DE HACIENDA Y ADMINISTRACIONES PÚBLICAS



CARTOGRAFÍA CATASTRAL

[407.135 ; 4.763.565]

[406.415 ; 4.763.565]

[407.135 ; 4.763.175]


[406.415 ; 4.763.175]

Este documento no es una certificación catastral

Coordenadas del centro: X = 406.775 Y = 4.763.370

FRESNO DEL RÍO – ZONA CEMENTERIO (Sin referencia)

© Dirección General del Catastro 30/10/16



Provincia de CANTABRIA
 Municipio de CAMPOO DE ENMEDIO
 Coordenadas U.T.M. Huso: 30 ETRS89
 ESCALA 1:1,000

SECRETARÍA DE ESTADO DE HACIENDA
 DIRECCIÓN GENERAL DEL Catastro
 Sede Electrónica DEL CATÁSTRO

MINISTERIO DE HACIENDA Y ADMINISTRACIONES PÚBLICAS



CARTOGRAFÍA CATASTRAL

[406,888 ; 4,763,429]

[406,648 ; 4,763,299]

[406,888 ; 4,763,299]

[406,648 ; 4,763,299]

Coordenadas del centro: X = 406,768 Y = 4,763,364

Este documento no es una certificación catastral

FRESNO DEL RÍO – ZONA CEMENTERIO (Sin referencia)



GOBIERNO DE ESPAÑA



MINISTERIO DE HACIENDA Y ADMINISTRACIONES PÚBLICAS

SECRETARÍA DE ESTADO DE HACIENDA

DIRECCIÓN GENERAL DEL CATASTRO



Sede: Edificio SII del Catastro

Provincia de CANTABRIA
Municipio de CAMPO DE ENMEDIO
Coordenadas U.T.M. Huso: 30 ETRS89
ESCALA 1:3.000



CARTOGRAFÍA CATASTRAL

[406.403 ; 4.763.579]

[407.123 ; 4.763.579]



[406.403 ; 4.763.189]

[407.123 ; 4.763.189]

Coordenadas del centro: X = 406,763 Y = 4,763,356

Este documento no es una certificación catastral

FRESNO DEL RÍO – ZONA IGLESIA (Sin referencia) © Dirección General del Catastro 30/10/16



GOBIERNO DE ESPAÑA

MINISTERIO DE HACIENDA Y ADMINISTRACIONES PÚBLICAS

SECRETARÍA DE ESTADO DE HACIENDA

Sede Electrónica DEL Catastro

DIRECCIÓN GENERAL DEL Catastro

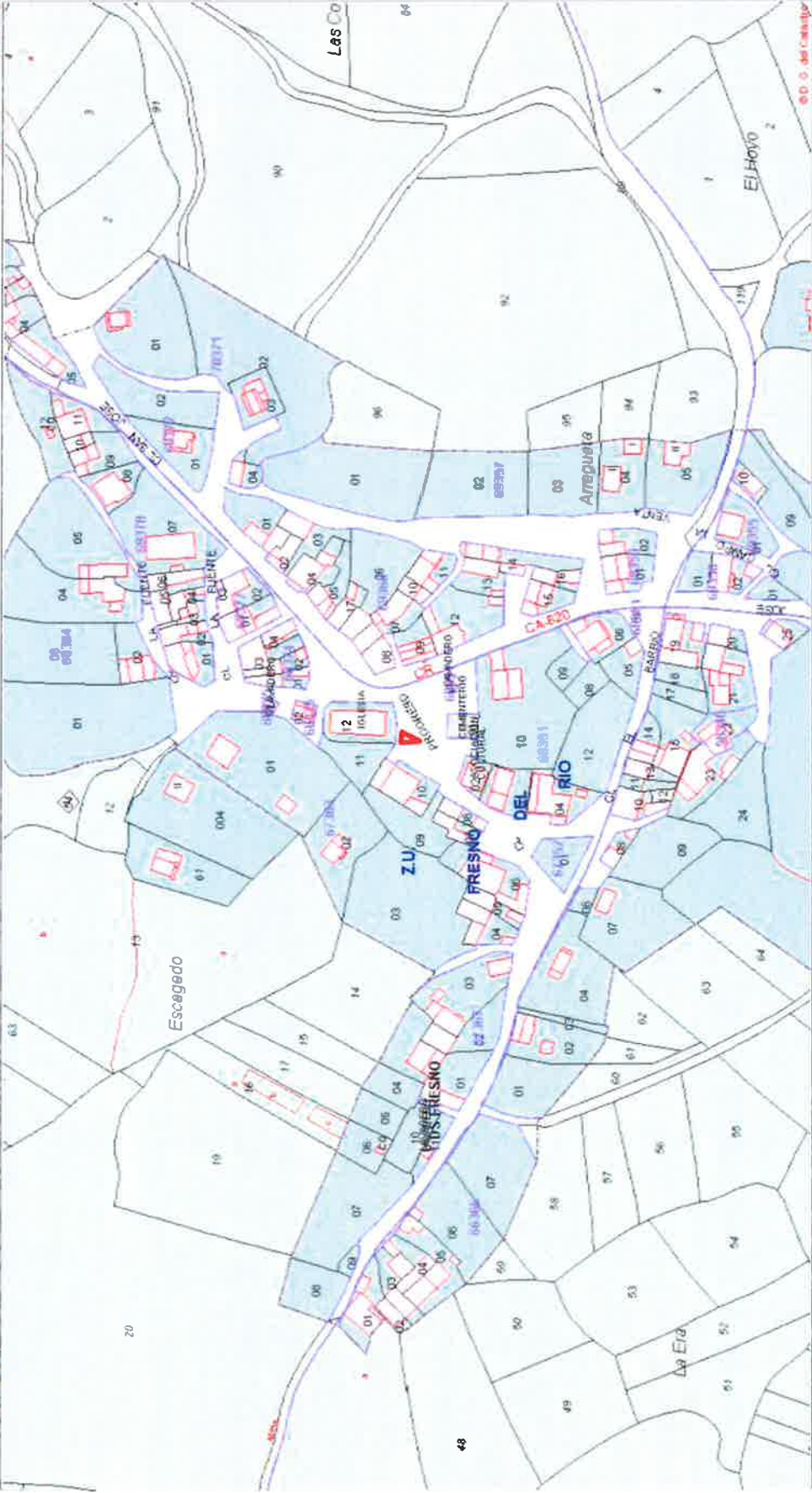
Provincia de CANTABRIA
Municipio de CAMPO DE ENMEDIO
Coordenadas U.T.M. Huso: 30 ETRS89
ESCALA 1:3.000



CARTOGRAFÍA CATASTRAL

[406.403 ; 4.763.579]

[407.123 ; 4.763.579]



[406.403 ; 4.763.189]

[407.123 ; 4.763.189]

Coordenadas del centro: X = 406,763 Y = 4.763,384

Este documento no es una certificación catastral

FRESNO DEL RÍO – ZONA IGLESIA (Sin referencia)

© Dirección General del Catastro 30/10/16



GOBIERNO DE ESPAÑA

MINISTERIO DE HACIENDA Y ADMINISTRACIONES PÚBLICAS

SECRETARÍA DE ESTADO DE HACIENDA

DIRECCIÓN GENERAL DEL CATASTRO

Sede Electrónica del Catastro

Provincia de CANTABRIA

Municipio de CAMPO DE ENMEDIO

Coordenadas U.T.M. Huso: 30 ETRS89

ESCALA 1:1,000



CARTOGRAFIA CATASTRAL

[406.643 ; 4.763.449]

[406.883 ; 4.763.449]



[406.643 ; 4.763.319]

[406.883 ; 4.763.319]

Coordenadas del centro: X = 406,763 Y = 4,763,384

Este documento no es una certificación catastral

FRESNO DEL RÍO – ZONA IGLESIA. DETALLE (Sin referencia) © Dirección General del Catastro 30/10/16



GOBIERNO DE ESPAÑA

MINISTERIO DE HACIENDA Y ADMINISTRACIONES PÚBLICAS



SECRETARÍA DE ESTADO DE HACIENDA

DIRECCIÓN GENERAL DEL CATASTRO

Sede Electrónica del Catastro

Provincia de CANTABRIA

Municipio de CAMPOO DE ENMEDIO

Coordenadas U.T.M. Huso: 30 ETRS89

ESCALA 1:3.000



CARTOGRAFÍA CATASTRAL

Parcela Catastral: 6835103VN0663N

[406,380 ; 4,763,531]

[407,100 ; 4,763,531]



[406,380 ; 4,763,141]

[407,100 ; 4,763,141]

Coordenadas del centro: X = 406,740 Y = 4,763,338

Este documento no es una certificación catastral

FRESNO DEL RÍO – ROSALEDA TELECENTRO © Dirección General del Catastro 30/10/16



SECRETARÍA DE ESTADO DE HACIENDA
DIRECCIÓN GENERAL DEL CATASTRO

Sede: Estación del Catastro

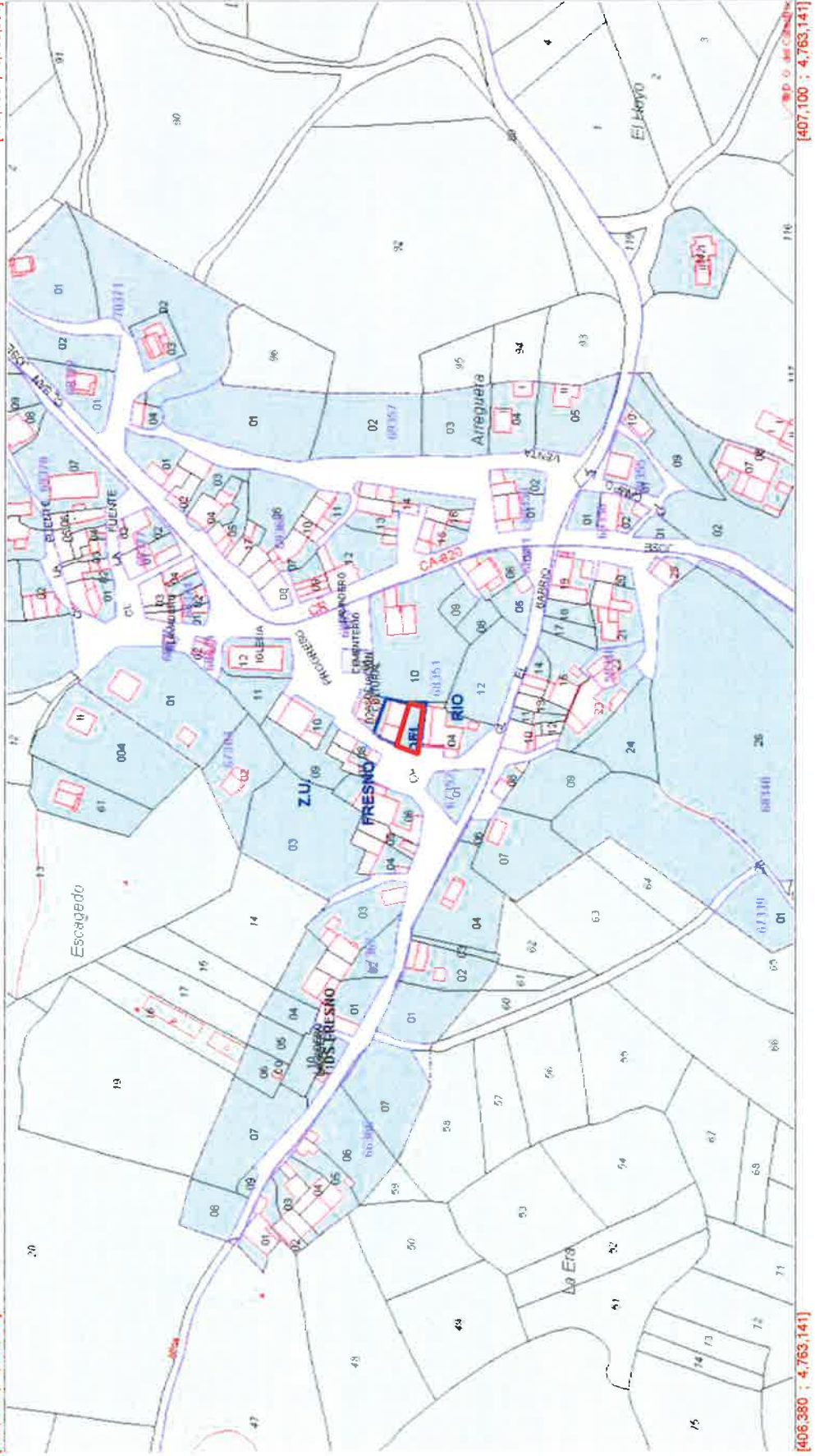
Provincia de CANTABRIA
Municipio de CAMPOO DE ENMEDIO
Coordenadas U.T.M. Huso: 30 ETRS89
ESCALA 1:3.000



CARTOGRAFÍA CATASTRAL Parcela Catastral: 6835103VN0663N

[406.380 ; 4.763.531]

[406.380 ; 4.763.531]



[407.100 ; 4.763.531]

[406.380 ; 4.763.141]

Coordenadas del centro: X = 406,740 Y = 4,763,336

Este documento no es una certificación catastral

FRESNO DEL RÍO – ROSALEDA TELECENTRO



GOBIERNO DE ESPAÑA

MINISTERIO DE HACIENDA Y ADMINISTRACIONES PÚBLICAS

SECRETARÍA DE ESTADO DE HACIENDA



DIRECCIÓN GENERAL DEL CATASTRO

SEDE ELECTRONICA DEL CATASTRO

Provincia de CANTABRIA
Municipio de CAMPOO DE ENMEDIO
Coordenadas U.T.M. Huso: 30 ETRS89

ESCALA 1:1,000



CARTOGRAFÍA CATASTRAL Parcela Catastral: 6835103VN0663N

[406.620 ; 4.763.401]

[406.860 ; 4.763.401]



[406.620 ; 4.763.271]

[406.860 ; 4.763.271]

Coordenadas del centro: X = 406,740 Y = 4,763,336

Este documento no es una certificación catastral

FRESNO DEL RÍO – ROSALEDA TELECENTRO. DETALLE © Dirección General del Catastro 30/10/16

REFERENCIA CATASTRAL DEL INMUEBLE
6835103VN0663N0001GT

DATOS DEL INMUEBLE

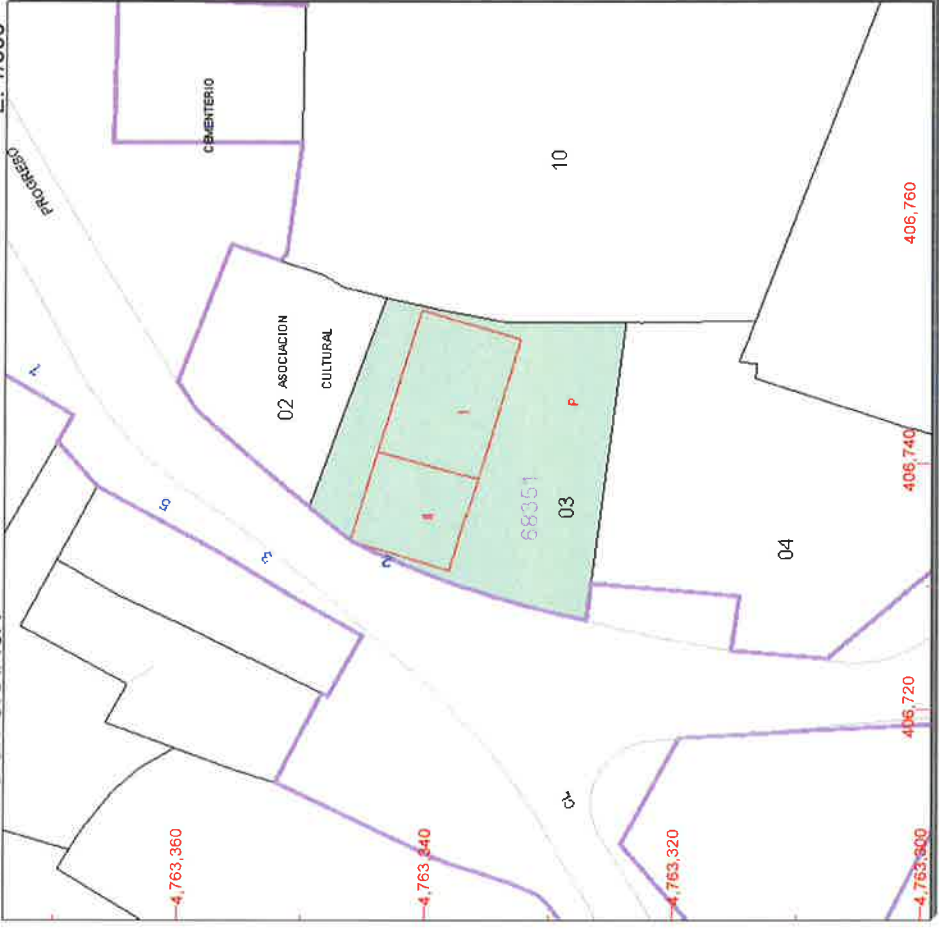
LOCALIZACIÓN	CL FRESNO RIO-EL PROGRESO 3 Es:E Pl:00 Pt:01		
	39212 CAMPOO DE ENMEDIO [CANTABRIA]		
USO LOCAL PRINCIPAL	Cultural	ANO CONSTRUCCION	1940
COEFICIENTE DE PARTICIPACION	-	SUPERFICIE CONSTRUIDA [m ²]	110

DATOS DE LA FINCA A LA QUE PERTENECE EL INMUEBLE

SITUACION	CL FRESNO RIO-EL PROGRESO 3		
	CAMPOO DE ENMEDIO [CANTABRIA]		
SUPERFICIE CONSTRUIDA [m ²]	201	SUPERFICIE GRAFICA PARCELA [m ²]	471
		TIPO DE FINCA	[division horizontal]

FRESNO DEL RÍO – ROSALEDA TELECENTRO

INFORMACION GRAFICA
 E: 1/600



Este documento no es una certificación catastral, pero sus datos pueden ser verificados a través del 'Acceso a datos catastrales no protegidos' de la SEC.

- 406,760 Coordenadas U.T.M. Huso 30 ETRS89
 Límite de Manzana
 Límite de Parcela
 Límite de Construcciones
 Mobiliario y aceras
 Límite zona verde
 Hidrografía

Domingo, 30 de Octubre de 2016



GOBIERNO DE ESPAÑA

MINISTERIO DE HACIENDA Y ADMINISTRACIONES PÚBLICAS

SECRETARÍA DE ESTADO DE HACIENDA

DIRECCIÓN GENERAL DEL Catastro



Sede electrónica del Catastro

Provincia de CANTABRIA

Municipio de CAMPO DE ENMEDIO

Coordenadas U.T.M. Huso: 30 ETRS89

ESCALA 1:3.000



CARTOGRAFÍA CATASTRAL

[406.351 ; 4.763.534]

[407.071 ; 4.763.534]



[406.351 ; 4.763.144]

[407.071 ; 4.763.144]

Coordenadas del centro: X = 406.711 Y = 4.763.338

Este documento no es una certificación catastral

FRESNO DEL RÍO – JARDÍN APARATOS DE GIMNASIA (Sin referencia)

© Dirección General del Catastro 30/10/16



GOBIERNO DE ESPAÑA

MINISTERIO DE HACIENDA Y ADMINISTRACIONES PÚBLICAS

SECRETARÍA DE ESTADO DE HACIENDA

DIRECCIÓN GENERAL DEL CATASTRO

Sede Estación del Catastro

Provincia de CANTABRIA
Municipio de CAMPO DE ENMEDIO

Coordenadas U.T.M. Huso: 30 ETRS89

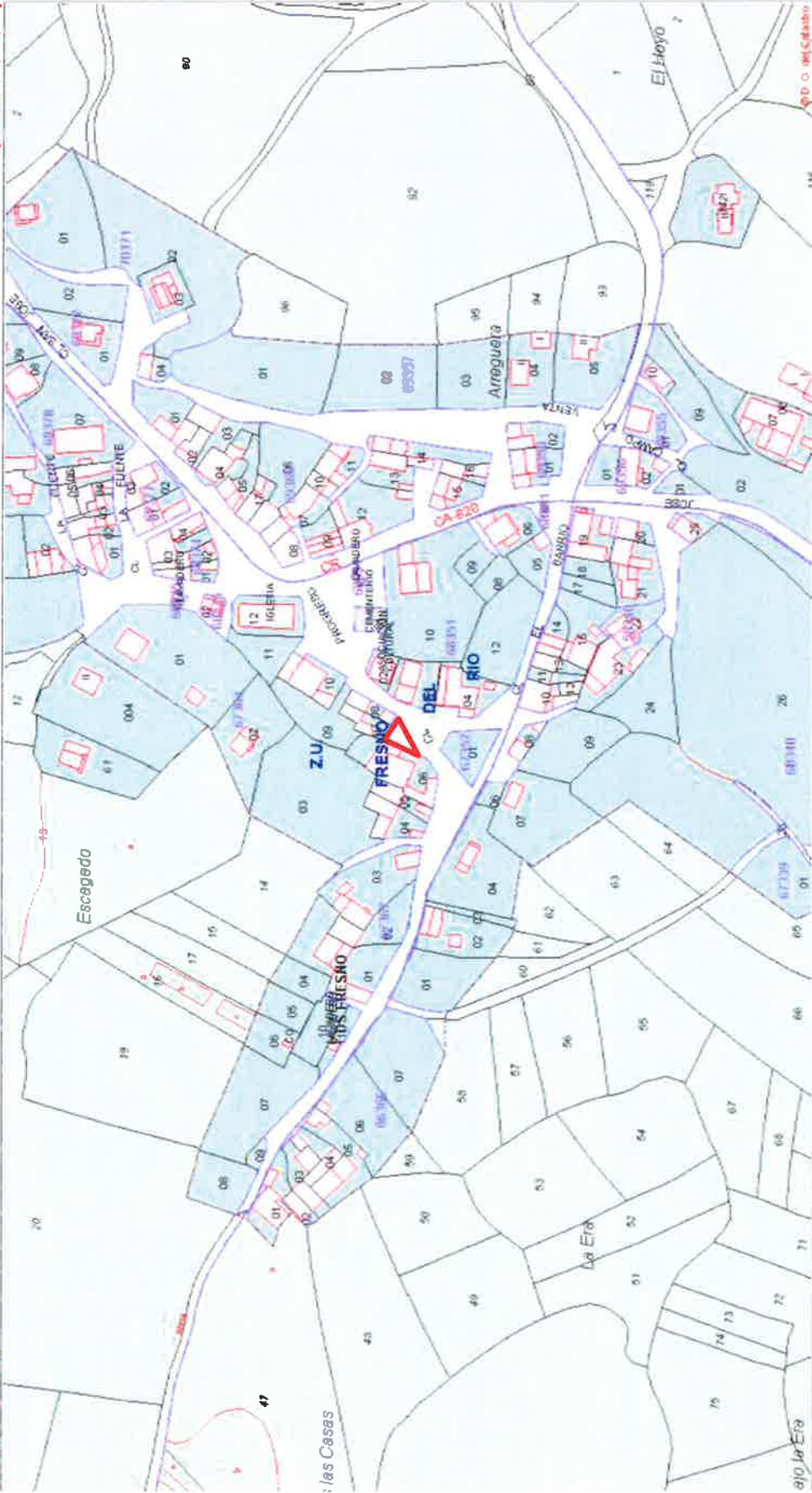
ESCALA 1:3.000



CARTOGRAFÍA CATASTRAL

[406.351 ; 4.763.534]

[407.071 ; 4.763.534]



[406.351 ; 4.763.144]

[407.071 ; 4.763.144]

Coordenadas del centro: X = 406,711 Y = 4,763,3

FRESNO DEL RIO JARDIN APARATOS GIMNASIA

Este documento no es una certificación catastral



SECRETARÍA DE ESTADO DE HACIENDA
DIRECCIÓN GENERAL DEL CATÁSTRO

Sede Electrónica del Catastro

Provincia de CANTABRIA
Municipio de CAMPOO DE ENMEDIO
Coordenadas U.T.M. Huso: 30 ETRS89

ESCALA 1:1,000



CARTOGRAFÍA CATASTRAL



[406.591 ; 4.763.274]

[406.831 ; 4.763.274]

Este documento no es una certificación catastral

Coordenadas del centro: X = 406.711 Y = 4.763.359

FRESNO DEL RÍO – JARDÍN APARATOS DE GIMNASIA. DETALLE (Sin referencia)

© Dirección General del Catastro 30/10/16



GOBIERNO DE ESPAÑA

MINISTERIO DE HACIENDA Y ADMINISTRACIONES PÚBLICAS

SECRETARÍA DE ESTADO DE HACIENDA


Sede Electrónica DEL Catastro

Provincia de CANTABRIA

Municipio de CAMPOO DE ENMEDIO

Coordenadas U.T.M. Huso: 30 ETRS89

ESCALA 1:3,000



[406,366 ; 4,763,578]

CARTOGRAFÍA CATASTRAL Parcela Catastral: 6736309VN0663N

[407,086 ; 4,763,578]



[406,366 ; 4,763,188]

[407,086 ; 4,763,188]

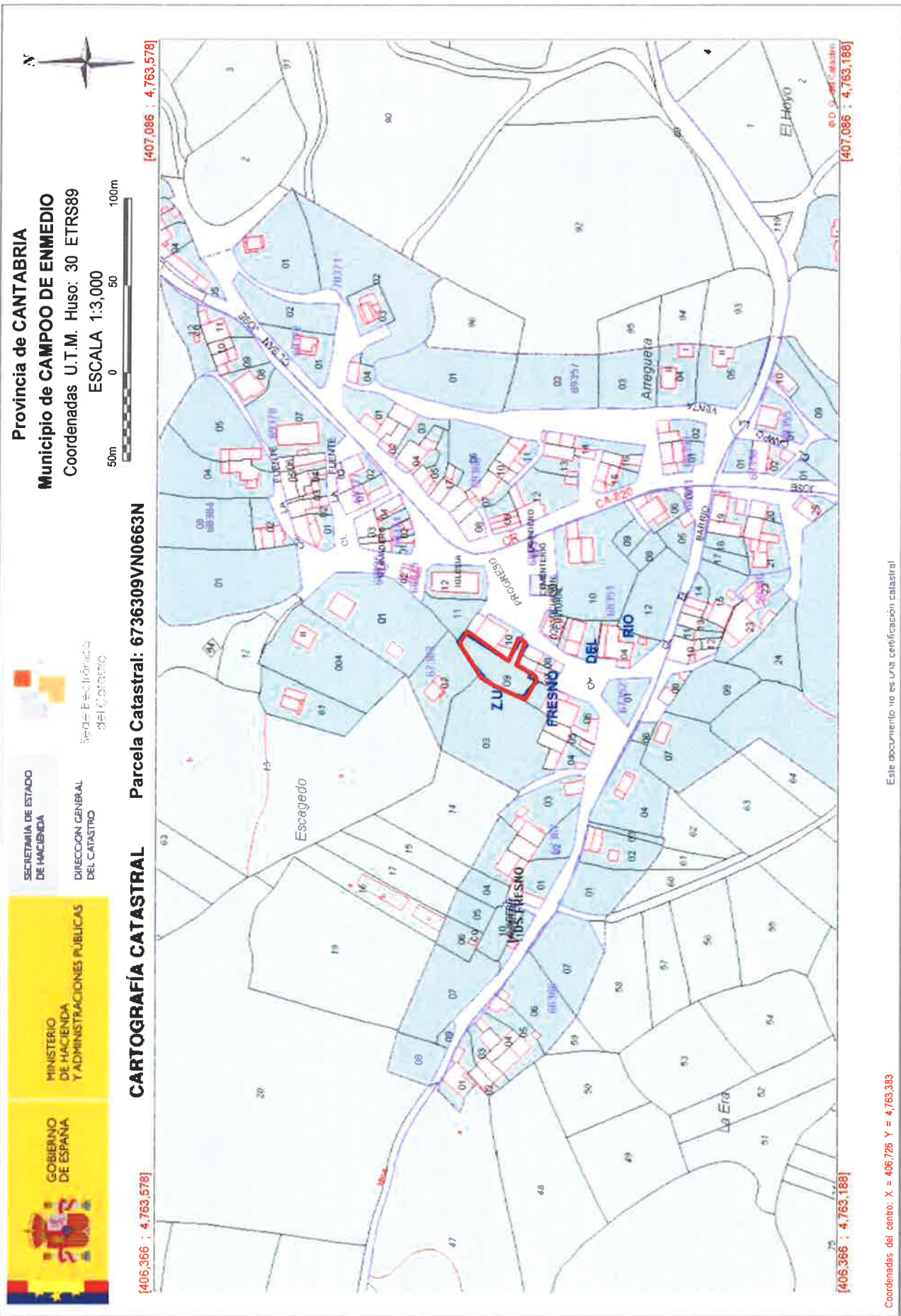
Coordenadas del centro: X = 406,726 Y = 4,793,363

Este documento no es una certificación catastral

FRESNO DEL RÍO – ZONA DE DESCANSO

© Dirección General del Catastro 30/10/16

71



Provincia de CANTABRIA
 Municipio de CAMPOO DE ENMEDIO
 Coordenadas U.T.M. Huso: 30 ETRS89
 ESCALA 1:3,000

SECRETARÍA DE ESTADO
 DE HACIENDA
 DIRECCIÓN GENERAL
 DEL CATASTRO

GOBIERNO DE ESPAÑA
 MINISTERIO DE HACIENDA Y ADMINISTRACIONES PÚBLICAS

CARTOGRAFÍA CATASTRAL Parcela Catastral: 6736309VN0663N

[406.366 ; 4.763.578]

[407.086 ; 4.763.578]

[406.366 ; 4.763.188]

[405.366 ; 4.763.188]

Este documento no es una certificación catastral

Coordenadas del centro: X = 406.726 Y = 4.763.383

FRESNO DEL RÍO – ZONA DE DESCANSO

© Dirección General del Catastro 30/10/16



Provincia de CANTABRIA
 Municipio de CAMPOO DE ENMEDIO
 Coordenadas U.T.M. Huso: 30 ETRS89
 ESCALA 1:1,000

SECRETARÍA DE ESTADO DE HACIENDA
 DIRECCIÓN GENERAL DEL Catastro

MINISTERIO DE HACIENDA Y ADMINISTRACIONES PÚBLICAS



CARTOGRAFÍA CATASTRAL Parcela Catastral: 6736309VN0663N

Sede Electrónica DEL Catastro

Este documento no es una certificación catastral

Coordenadas del centro: X = 406,726 Y = 4,763,383

© Dirección General del Catastro 30/10/16

FRESNO DEL RÍO – ZONA DE DESCANSO. DETALLE

CONSULTA DESCRIPTIVA Y GRAFICA DE DAIUS CAIA SIKALES
BIENES INMUEBLES DE NATURALEZA URBANA
Municipio de CAMPOO DE ENMEDIO Provincia de CANTABRIA

INFORMACION GRAFICA

E: 1/600

REFERENCIA CATASTRAL DEL INMUEBLE
6736309VN0663N0001ZT

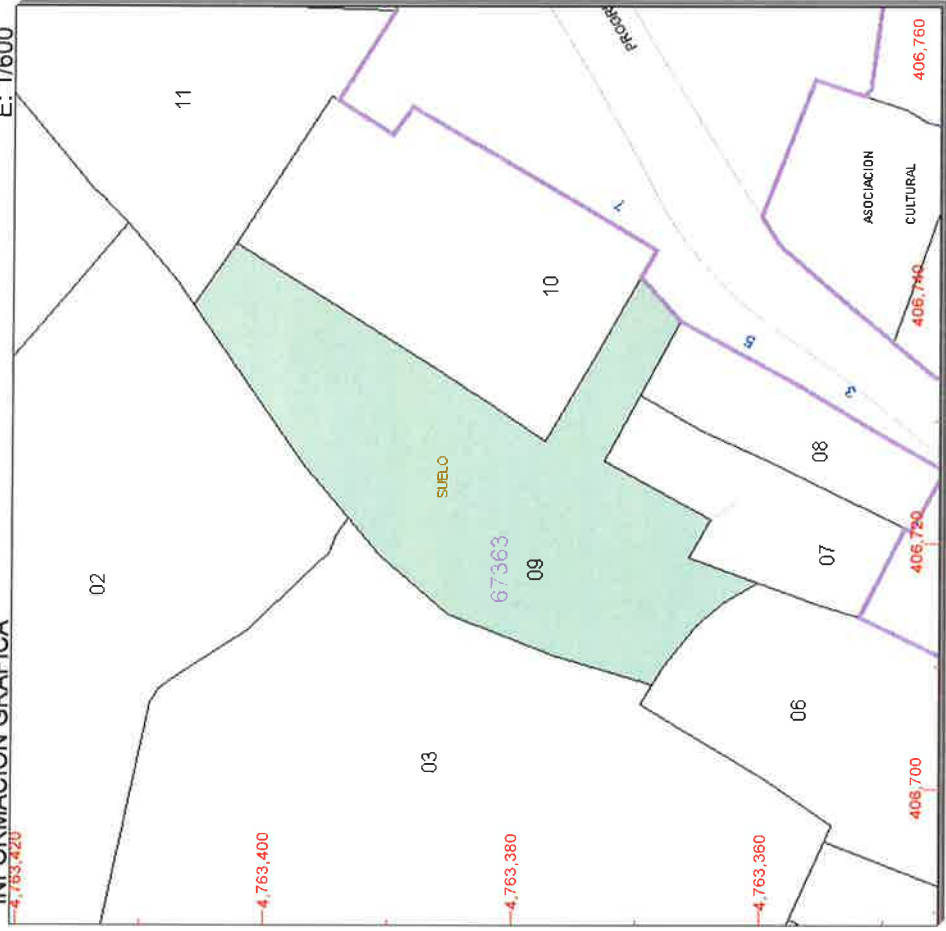
DATOS DEL INMUEBLE

LOCALIZACION	CL FRESNO RIO-EL PROGRESO 1 Suelo		
	39212 CAMPOO DE ENMEDIO [CANTABRIA]		
USO LOCAL PRINCIPAL	Suelo sin edif.	AÑO CONSTRUCCIÓN	
COEFICIENTE DE PARTICIPACION	100,000000	SUPERFICIE CONSTRUIDA [m²]	--

DATOS DE LA FINCA A LA QUE PERTENECE EL INMUEBLE

SITUACION	CL FRESNO RIO-EL PROGRESO		
	CAMPOO DE ENMEDIO [CANTABRIA]		
SUPERFICIE CONSTRUIDA [m²]	0	SUPERFICIE GRAFICA PARCELA [m²]	705
		TIPO DE FINCA	Suelo sin edificar

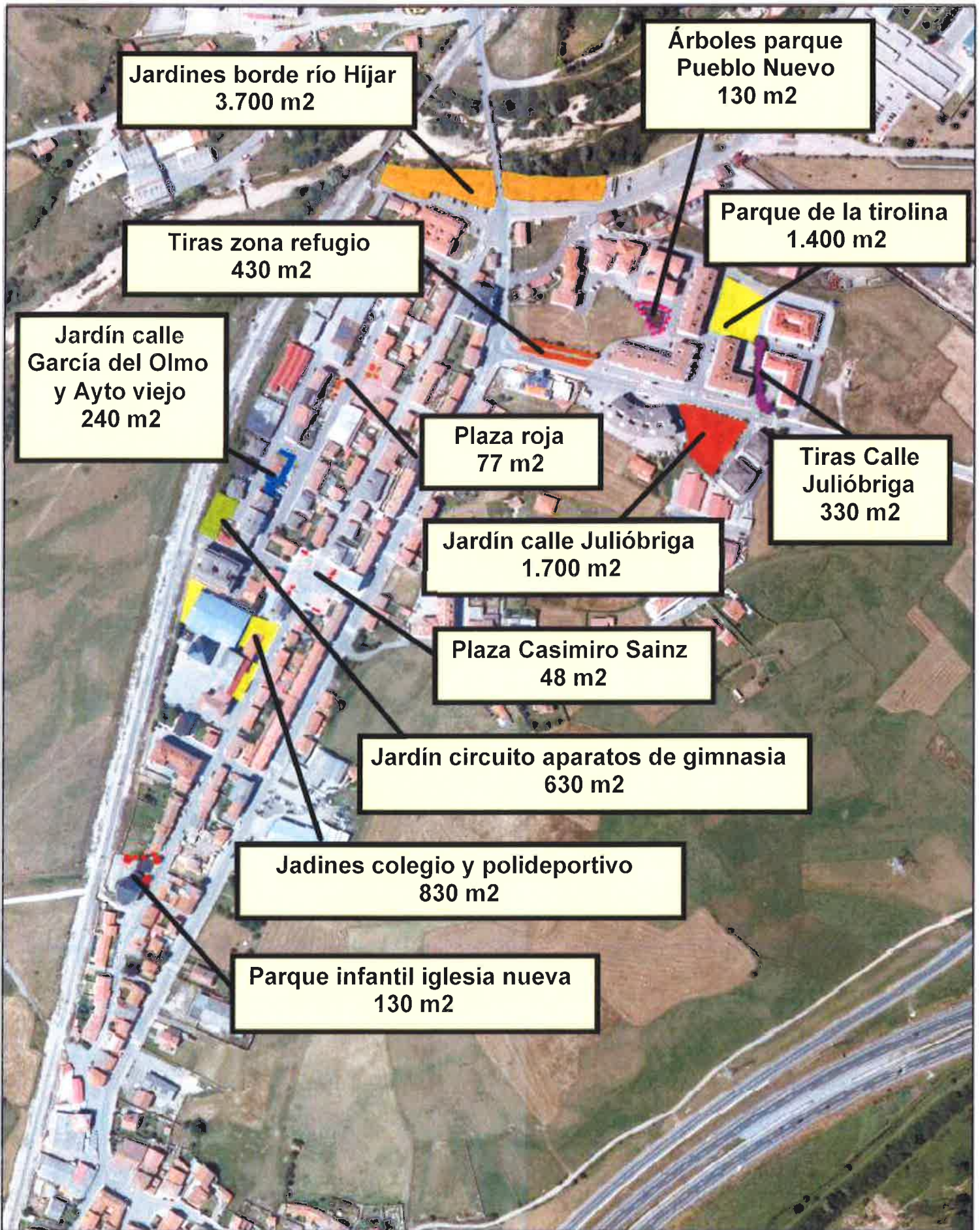
FRESNO DEL RÍO – ZONA DE DESCANSO.



Este documento no es una certificación catastral, pero sus datos pueden ser verificados a través del 'Acceso a datos catastrales no protegidos' de la SEC.

406.760 Coordenadas U.T.M. Huso 30 ETRS89
 Límite de Manzana
 Límite de Parcela
 Límite de Construcciones
 Mobiliario y aceras
 Límite zona verde
 Hidrografía

Domingo, 30 de Octubre de 2016




PARQUES, JARDINES Y ZONAS VERDES DEL AYUNTAMIENTO DE CAMPO DE ENMEDIO

MATAMOROSA (mapa 1/2)

Escala 1:4.000

Superficie de actuación: 9.645 m²



35

Plaza al lado iglesia vieja
53 m²

Jardín etnográfico
240 m²

Rotonda Pueblo Viejo
1.600 m²

Zona cementerio
1.200 m²

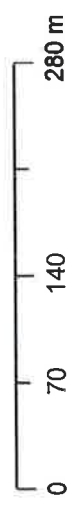
CEMENTERIO

Escala 1:5.000

PARQUES, JARDINES Y ZONAS VERDES DEL AYUNTAMIENTO DE CAMPOO DE ENMEDIO

MATAMOROSA (mapa 2/2)

Área de actuación: ~~7.538~~ m²





GOBIERNO DE ESPAÑA

MINISTERIO DE HACIENDA Y ADMINISTRACIONES PÚBLICAS

SECRETARÍA DE ESTADO DE HACIENDA

DIRECCIÓN GENERAL DEL CATASTRO

Sede: Edificio del Catastro

Provincia de CANTABRIA
Municipio de CAMPO DE ENMEDIO

Coordenadas U.T.M. Huso: 30 ETRS89

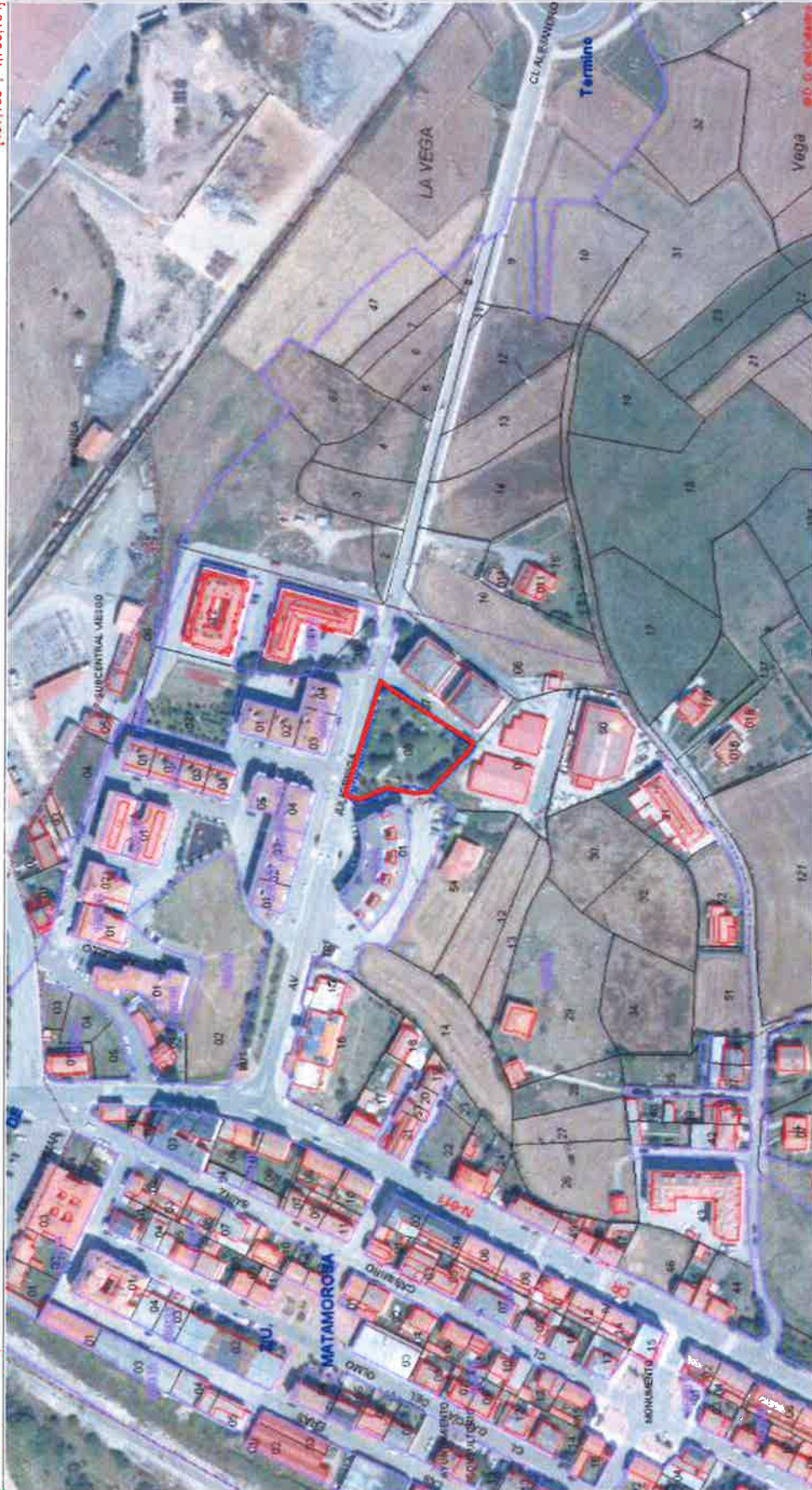
ESCALA 1:3.000



CARTOGRAFÍA CATASTRAL Parcela Catastral: 6801008VN06605

[406.448 ; 4.760.154]

[407.168 ; 4.760.154]



[406.448 ; 4.759.764]

[407.168 ; 4.759.764]

Coordenadas del centro: X = 406.808 Y = 4.759.959

Este documento no es una certificación catastral

MATAMOROSA – JARDÍN CALLE JULIÓBRIGA Dirección General del Catastro 30/10/16



GOBIERNO DE ESPAÑA

MINISTERIO DE HACIENDA Y ADMINISTRACIONES PÚBLICAS



SECRETARÍA DE ESTADO DE HACIENDA

DIRECCIÓN GENERAL DEL CATASTRO

Sede Electrónica del Catastro

Provincia de CANTABRIA
Municipio de CAMPOO DE ENMEDIO

Coordenadas U.T.M. Huso: 30 ETRS89

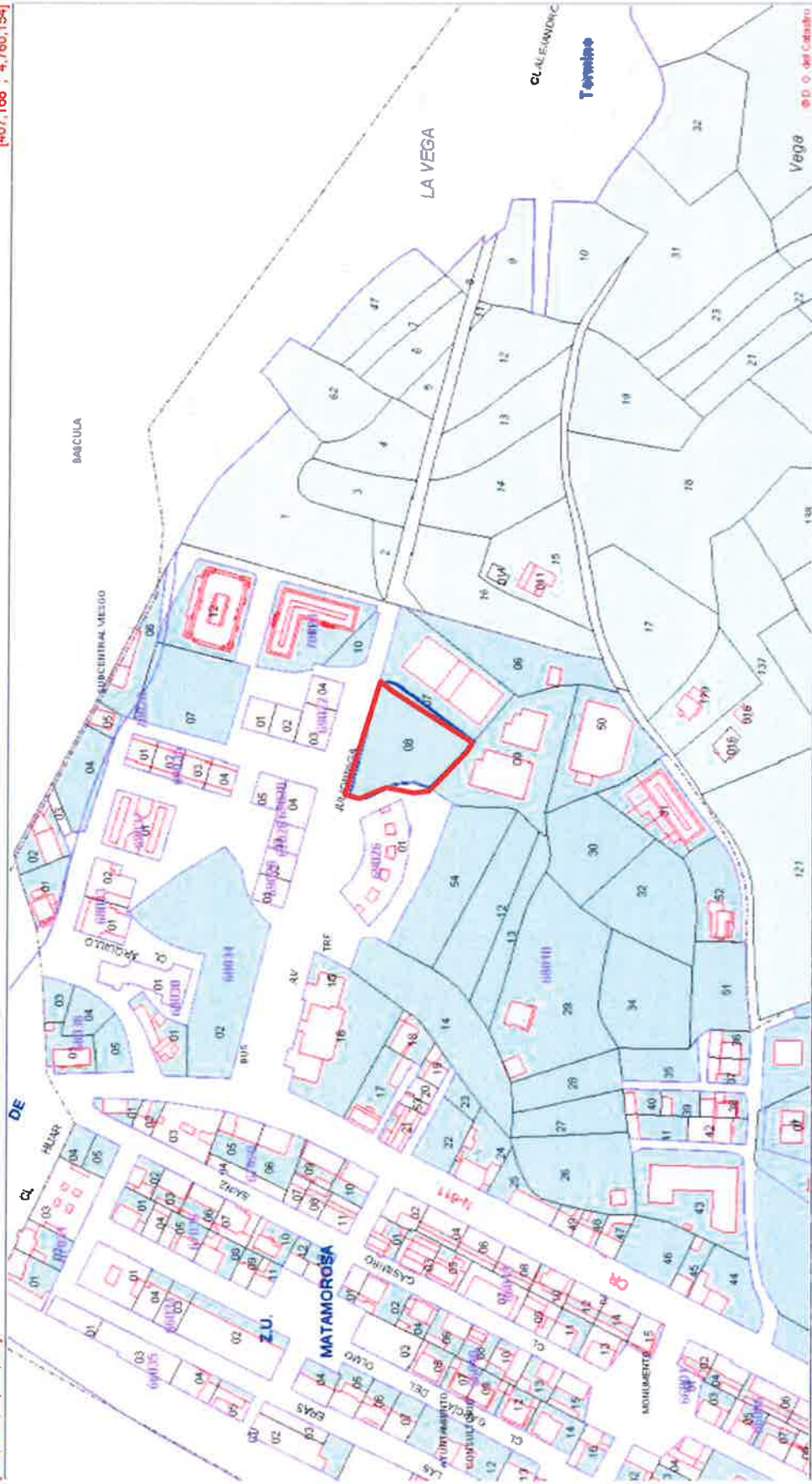
ESCALA 1:3.000



CARTOGRAFÍA CATASTRAL Parcela Catastral: 6801008VN0660S

[406.448 ; 4.760.154]

[407.168 ; 4.760.154]



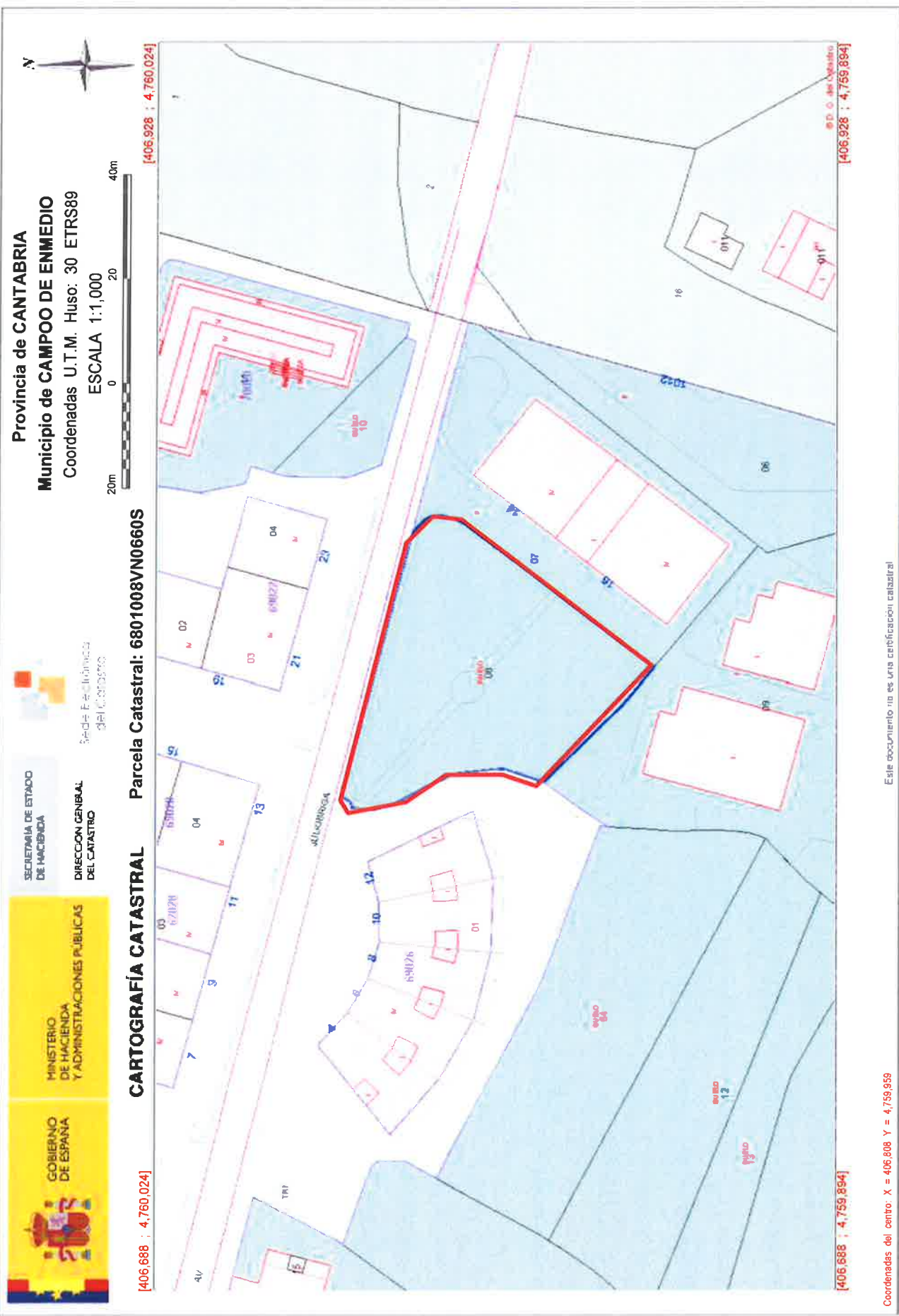
[406.448 ; 4.759.764]

[407.168 ; 4.759.764]

Coordenadas del centro: X = 406.808 Y = 4.759.959

Este documento no es una certificación catastral

MATAMOROSA – JARDÍN CALLE JULIÓBRIGA e Dirección General del Catastro 301016



MATAMOROSA – JARDÍN CALLE JULIÓBRIGA. DETALLE e Dirección General del Catastro 30/10/16

REFERENCIA CATASTRAL DEL INMUEBLE
6801008VN0660S0001MI

DATOS DEL INMUEBLE

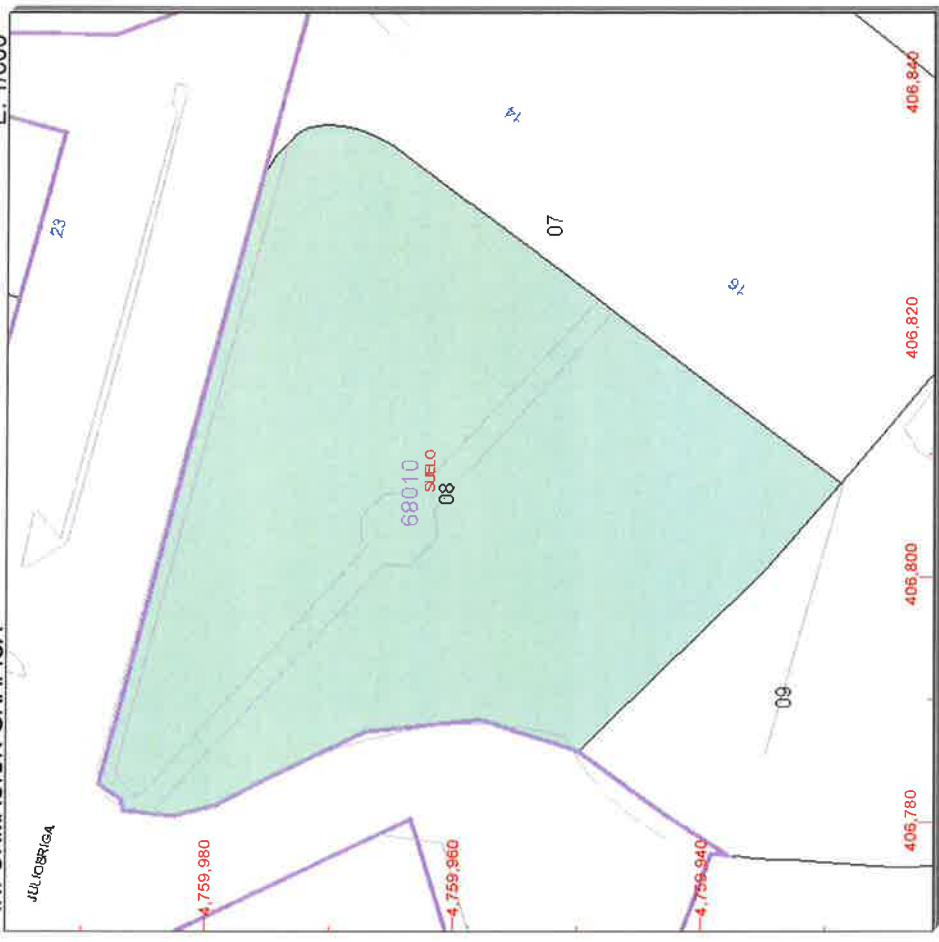
LOCALIZACIÓN	CL MATAMOROSA-JULIOBRIGA 1013 Suelo		
	39200 CAMPOO DE ENMEDIO [CANTABRIA]		
USO LOCAL PRINCIPAL	Suelo sin edif.	AÑO CONSTRUCCIÓN	
COEFICIENTE DE PARTICIPACION	100,000000	SUPERFICIE CONSTRUIDA [m ²]	--

DATOS DE LA FINCA A LA QUE PERTENECE EL INMUEBLE

SITUACION	CL MATAMOROSA-JULIOBRIGA 1013		
	CAMPOO DE ENMEDIO [CANTABRIA]		
SUPERFICIE CONSTRUIDA [m ²]	--	SUPERFICIE GRAFICA PARCELA [m ²]	1.919
		TIPO DE FINCA	Suelo sin edificar

MATAMOROSA – JARDÍN CALLE JULIOBRIGA

INFORMACION GRAFICA



Este documento no es una certificación catastral, pero sus datos pueden ser verificados a través del 'Acceso a datos catastrales no protegidos' de la SEC.

406,840 Coordenadas U.T.M. Huso 30 ETRS89
 --- Límite de Manzana
 --- Límite de Parcela
 --- Límite de Construcciones
 --- Mobiliario y aceras
 --- Límite zona verde
 --- Hidrografía

Domingo , 30 de Octubre de 2016



GOBIERNO DE ESPAÑA

MINISTERIO DE HACIENDA Y ADMINISTRACIONES PÚBLICAS

SECRETARÍA DE ESTADO DE HACIENDA

DIRECCIÓN GENERAL DEL CATASTRO



Sede Electrónica del Catastro

Provincia de CANTABRIA

Municipio de CAMPO DE ENMEDIO

Coordenadas U.T.M. Huso: 30 ETRS89

ESCALA 1:3,000



CARTOGRAFÍA CATASTRAL Parcela Catastral: 7002007VN0670S

[406.472 ; 4.760.261]

[407.192 ; 4.760.261]



[406.472 ; 4.759.871]

[407.192 ; 4.759.871]

Coordenadas del centro: X = 406.832 Y = 4.760.066

Este documento no es una certificación catastral

MATAMOROSA – PARQUE DE LA TIROLINA © Dirección General del Catastro 30/10/16



GOBIERNO DE ESPAÑA

MINISTERIO DE HACIENDA Y ADMINISTRACIONES PÚBLICAS

SECRETARÍA DE ESTADO DE HACIENDA



DIRECCIÓN GENERAL DEL CATASTRO Sede Electrónica del Catastro

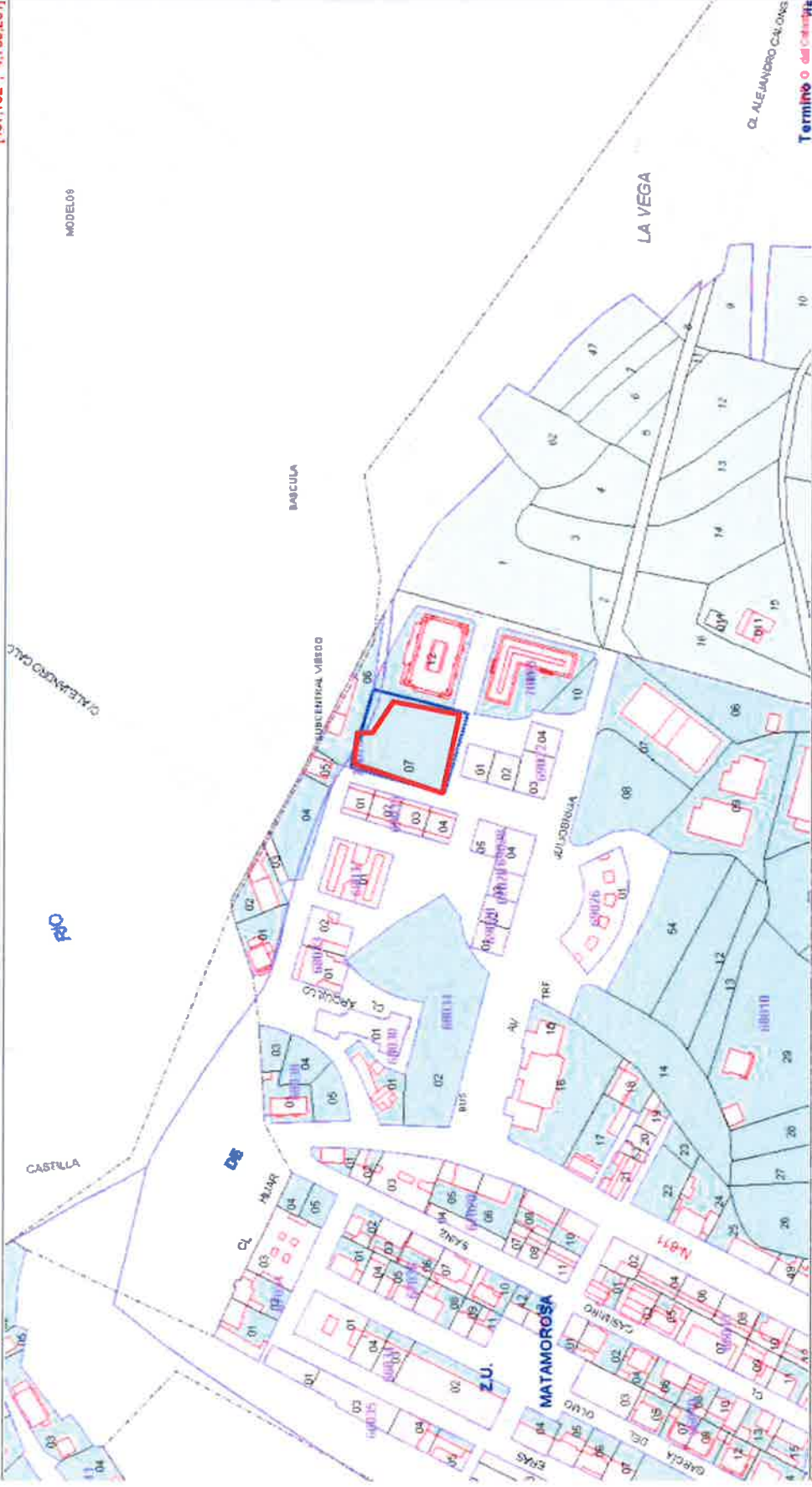
Provincia de CANTABRIA
Municipio de CAMPO DE ENMEDIO
Coordenadas U.T.M. Huso: 30 ETRS89
ESCALA 1:3,000



CARTOGRAFÍA CATASTRAL Parcela Catastral: 7002007VN0670S

[406.472 ; 4.760.261]

[407.192 ; 4.760.261]



[406.472 ; 4.759.871]

[407.192 ; 4.759.871]

Coordenadas del centro: X = 406.832 Y = 4.760.066

Este documento no es una certificación catastral

MATAMOROSA – PARQUE DE LA TIROLINA e Dirección General del Catastro 30/10/16



GOBIERNO DE ESPAÑA

MINISTERIO DE HACIENDA Y ADMINISTRACIONES PÚBLICAS

SECRETARÍA DE ESTADO DE INICIACIÓN



DIRECCIÓN GENERAL DEL CATASTRO Sede Electrónica del Catastro

Provincia de CANTABRIA

Municipio de CAMPO DE ENMEDIO

Coordenadas U.T.M. Huso: 30 ETRS89

ESCALA 1:1,000



[406.712 ; 4.760.131]

CARTOGRAFÍA CATASTRAL

Parcela Catastral: 7002007VN0670S

[406.952 ; 4.760.131]



[406.712 ; 4.760.001]

[406.952 ; 4.760.001]

Coordenadas del centro: X = 406.932 Y = 4.760.066

Este documento no es una certificación catastral

MATAMOROSA – PARQUE DE LA TIROLINA. DETALLE © Dirección General del Catastro 30/10/16

CONSULTA DESCRIPTIVA Y GRÁFICA DE DAIUS CAIASIKALES
BIENES INMUEBLES DE NATURALEZA URBANA
Municipio de CAMPOO DE ENMEDIO Provincia de CANTABRIA

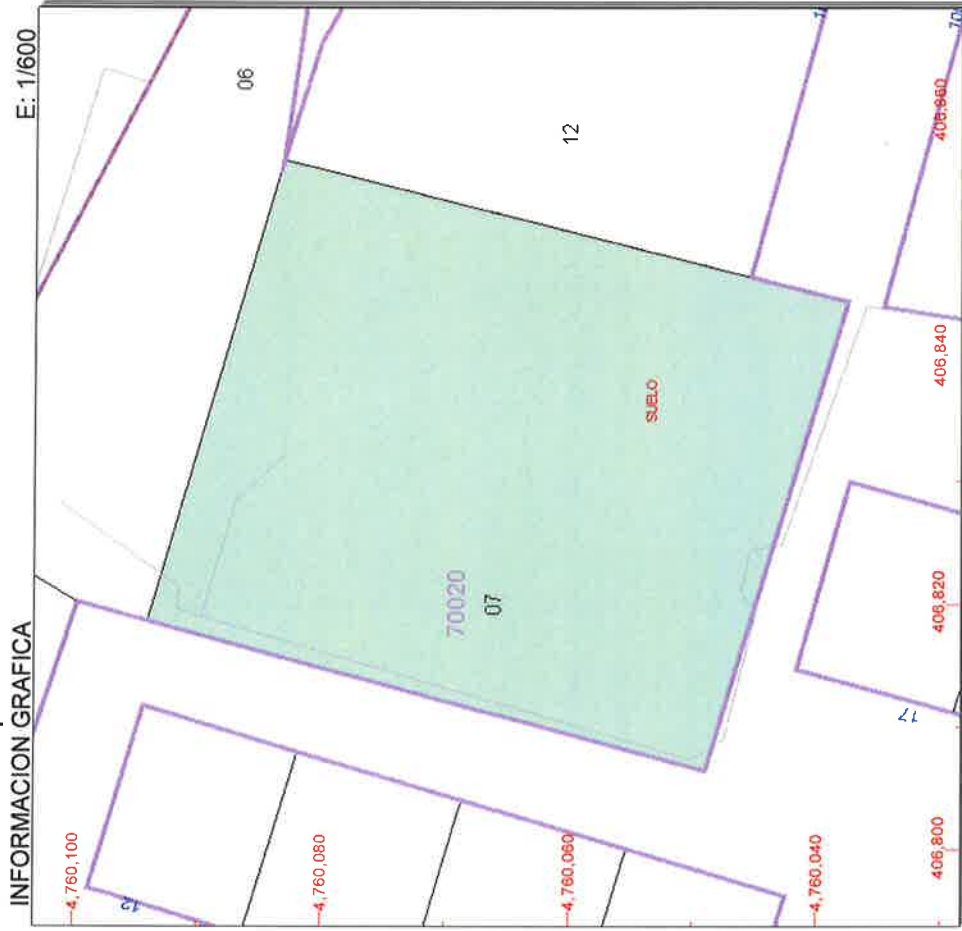
REFERENCIA CATASTRAL DEL INMUEBLE
7002007VN0670S0001RS

DATOS DEL INMUEBLE

LOCALIZACIÓN	
CL MATAMOROSA-PTE ARQUILLO 3 Suelo	
39200 CAMPOO DE ENMEDIO [CANTABRIA]	
USO LOCAL PRINCIPAL	Suelo sin edif.
AÑO CONSTRUCCIÓN	
COEFICIENTE DE PARTICIPACION	100,000000
SUPERFICIE CONSTRUIDA (m ²)	-

DATOS DE LA FINCA A LA QUE PERTENECE EL INMUEBLE

SITUACION	
CL MATAMOROSA-PTE ARQUILLO	
CAMPOO DE ENMEDIO [CANTABRIA]	
SUPERFICIE CONSTRUIDA (m ²)	0
SUPERFICIE GRAFICA (PARCELA (m ²))	1.857
TIPO DE FINCA	Suelo sin edificar



Este documento no es una certificación catastral, pero sus datos pueden ser verificados a través del 'Acceso a datos catastrales no protegidos' de la SEC.

406.860 Coordenadas UTM Huso 30 ETRS89
 Límite de Manzana
 Límite de Parcela
 Límite de Construcciones
 Mobiliario y aceras
 Límite zona verde
 Hidrografía

Domingo , 30 de Octubre de 2016

M A T A M O R O S A - P A D

82



GOBIERNO DE ESPAÑA

MINISTERIO DE HACIENDA Y ADMINISTRACIONES PÚBLICAS

SECRETARÍA DE ESTADO DE HACIENDA



DIRECCION GENERAL DEL CATASTRO

Sede Electrónica del Catastro

Provincia de CANTABRIA
Municipio de CAMPO DE ENMEDIO

Coordenadas U.T.M. Huso: 30 ETRS89

ESCALA 1:3.000



CARTOGRAFÍA CATASTRAL

[406.270 ; 4.760.377]

[406.990 ; 4.760.377]



[406.270 ; 4.759.987]

[406.990 ; 4.759.987]

Coordenadas del centro: X = 406,630 Y = 4.760,182

Este documento no es una certificación catastral

MATAMOROSA – JARDINES RÍO HÍJAR (Sin referencia) © Dirección General del Catastro 30/10/16



GOBIERNO DE ESPAÑA

MINISTERIO DE HACIENDA Y ADMINISTRACIONES PÚBLICAS



SECRETARÍA DE ESTADO DE HACIENDA

DIRECCIÓN GENERAL DEL CATASTRO

Sede Electrónica del Catastro

Provincia de CANTABRIA

Municipio de CAMPO DE ENMEDIO

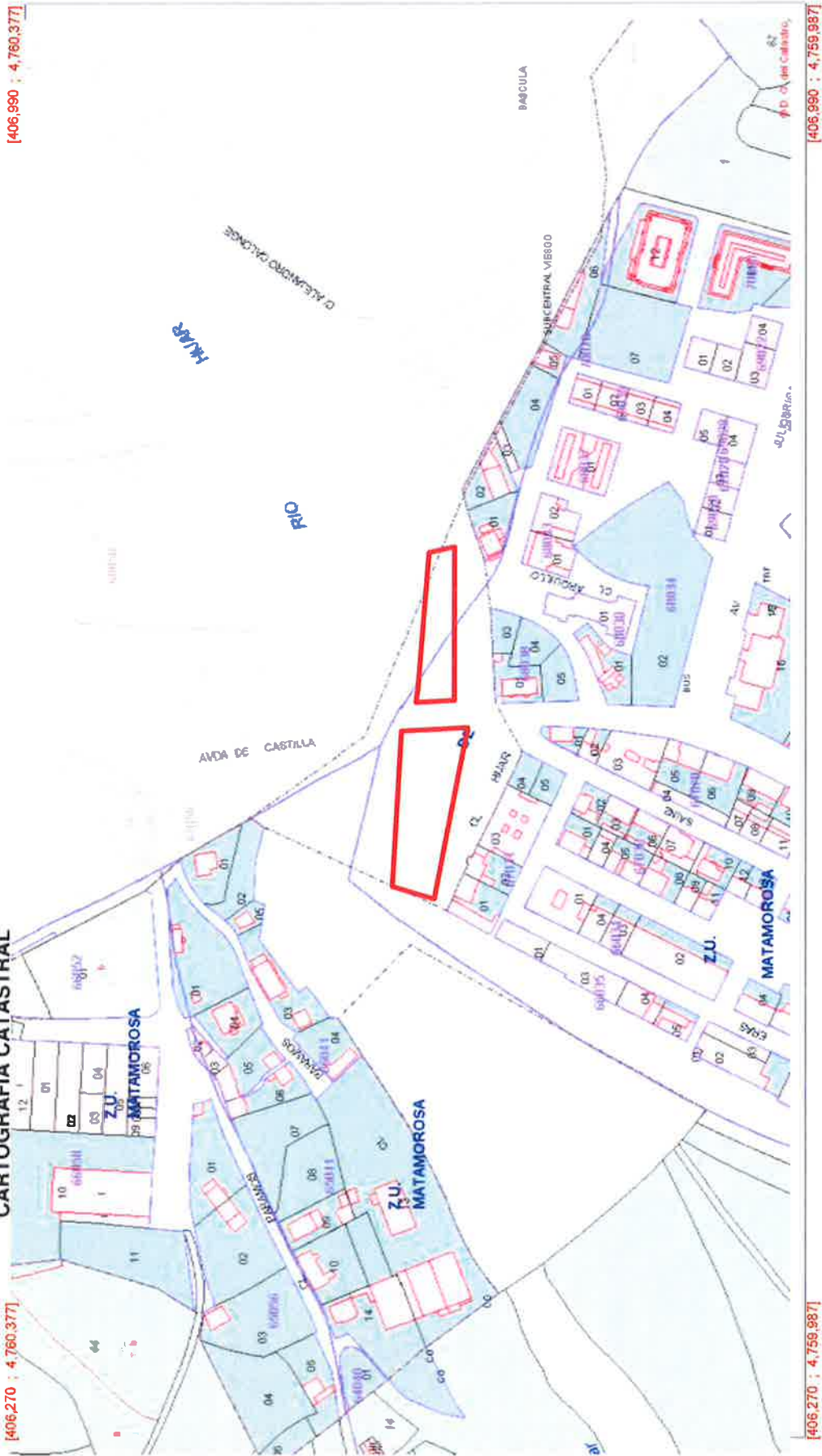
Coordenadas U.T.M. Huso: 30 ETRS89

ESCALA 1:3.000



[406,990 ; 4,760,377]

CARTOGRAFÍA CATASTRAL



[406,270 ; 4,760,377]

[406,990 ; 4,759,987]

Coordenadas del centro: X = 406,630 Y = 4,760,182

Este documento no es una certificación catastral

MATAMOROSA – JARDINES RÍO HÍJAR (Sin referencia) e Dirección General del Catastro 30/10/16



GOBIERNO DE ESPAÑA

MINISTERIO DE HACIENDA Y ADMINISTRACIONES PÚBLICAS

SECRETARÍA DE ESTADO DE HACIENDA



DIRECCIÓN GENERAL DEL CATASTRO

Rede Electrónica del Catastro

Provincia de CANTABRIA

Municipio de CAMPOO DE ENMEDIO

Coordenadas U.T.M. Huso: 30 ETRS89

ESCALA 1:1,000



CARTOGRAFÍA CATASTRAL

[406,510 ; 4,760,247]

[406,750 ; 4,760,247]



[406,510 ; 4,760,117]

[406,750 ; 4,760,117]

Coordenadas del centro: X = 406,630 Y = 4,760,182

Este documento no es una certificación catastral

MATAMOROSA – JARDINES RÍO HÍJAR. DETALLE (Sin referencia) © Dirección General del Catastro 30/10/16



GOBIERNO DE ESPAÑA

MINISTERIO DE HACIENDA Y ADMINISTRACIONES PÚBLICAS

SECRETARÍA DE ESTADO DE HACIENDA



DIRECCIÓN GENERAL DEL CATASTRO

Sede Electrónica del Catastro

Provincia de CANTABRIA

Municipio de CAMPO DE ENMEDIO

Coordenadas U.T.M. Huso: 30 ETRS89

ESCALA 1:3,000



CARTOGRAFÍA CATASTRAL Parcela Catastral: 6501317VN0660S

[406,059 ; 4,760,095]

[406,779 ; 4,760,095]



[406,059 ; 4,759,705]

[406,779 ; 4,759,705]

Coordenadas del centro: X = 406,419 Y = 4,759,900

Este documento no es una certificación catastral

MATAMOROSA – JARDIN CIRCUITO APARATOS DE GIMNASIA © Dirección General del Catastro 30/10/16

88

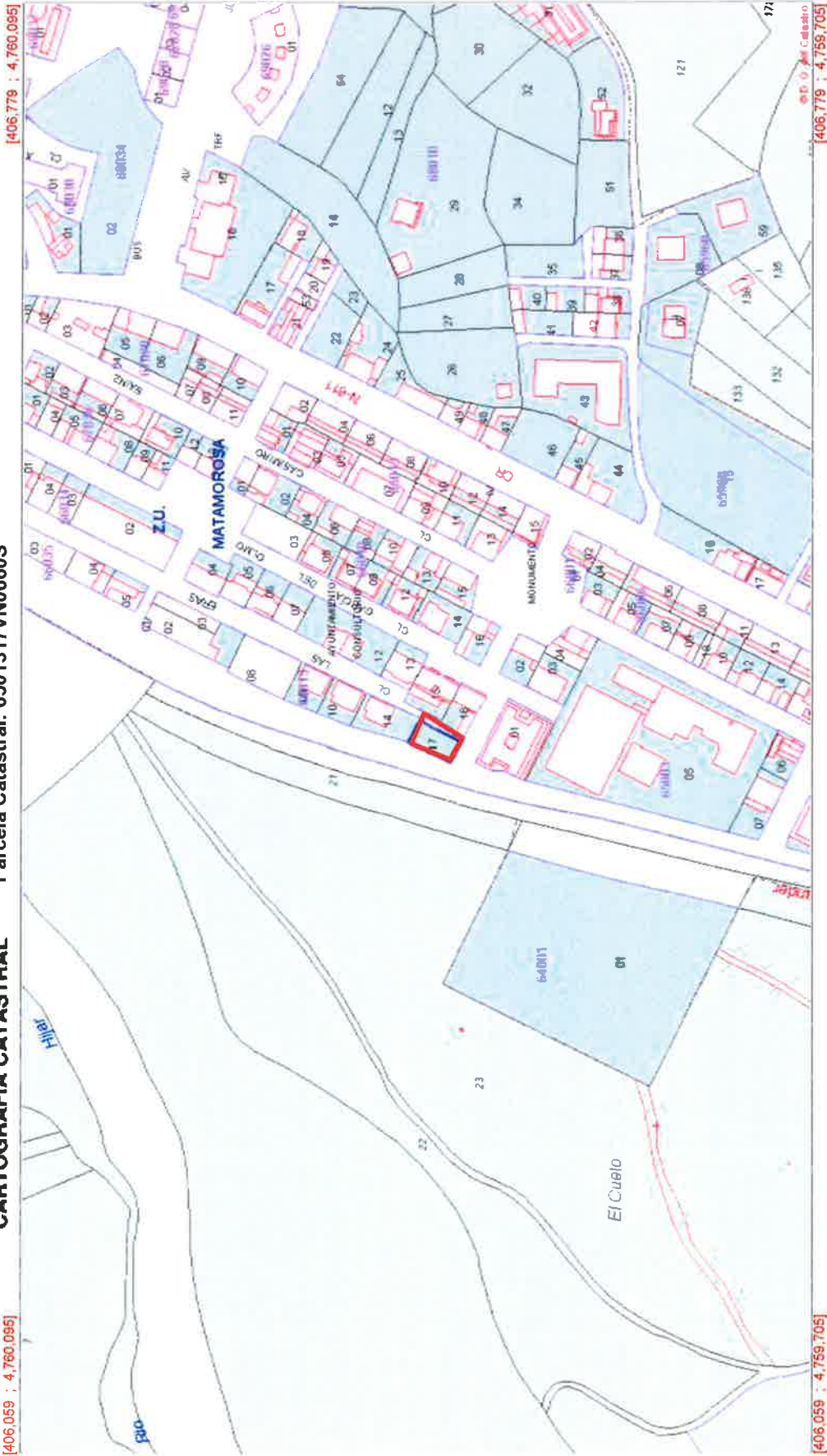


SECRETARÍA DE ESTADO DE HACIENDA DIRECCIÓN GENERAL DEL CATASTRO

Sede Electrónica del Catastro

Provincia de CANTABRIA Municipio de CAMPOO DE ENMEDIO Coordenadas U.T.M. Huso: 30 ETRS89 ESCALA 1:3.000

CARTOGRAFÍA CATASTRAL Parcela Catastral: 6501317VN06605



Coordenadas del centro: X = 406,419 Y = 4,759,900

Este documento no es una certificación catastral

MATAMOROSA – JARDIN CIRCUITO APARATOS DE GIMNASIA © Dirección General del Catastro 30/10/16



GOBIERNO DE ESPAÑA

MINISTERIO DE HACIENDA Y ADMINISTRACIONES PÚBLICAS

SECRETARÍA DE ESTADO DE HACIENDA



DIRECCIÓN GENERAL DEL CATASTRO

Rede E-Infónica del Catastro

Provincia de CANTABRIA

Municipio de CAMPO DE ENMEDIO

Coordenadas U.T.M. Huso: 30 ETRS89

ESCALA 1:1,000



[406.299 ; 4.759.965]

CARTOGRAFÍA CATASTRAL

Parcela Catastral: 6501317VN0660S

[406.539 ; 4.759.965]



[406.299 ; 4.759.835]

[406.539 ; 4.759.835]

Coordenadas del centro: X = 406.419 Y = 4.759.900

Este documento no es una certificación catastral

MATAMOROSA – JARDIN CIRCUITO APARATOS DE GIMNASIA. DETALLE

© Dirección General del Catastro 30/10/16

REFERENCIA CATASTRAL DEL INMUEBLE
6501317VN0660S0001ZI

DATOS DEL INMUEBLE

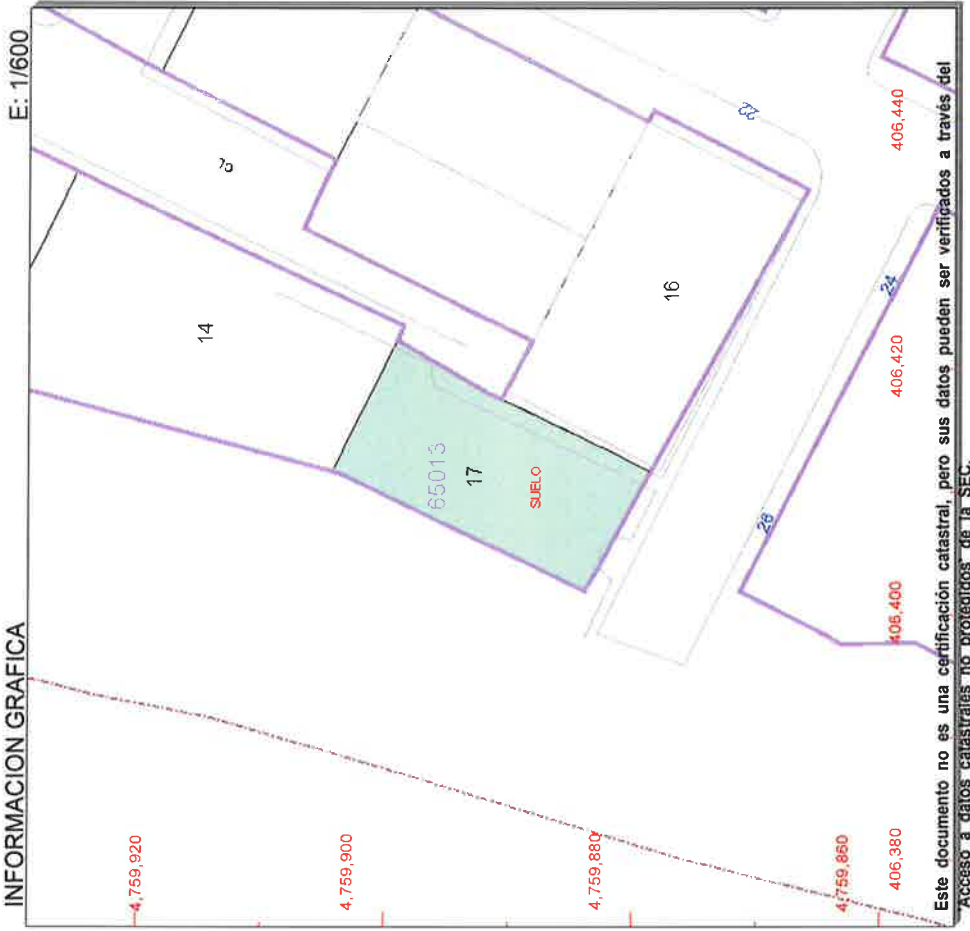
LOCALIZACIÓN	CL MATAMOROSA-SANTA AGUEDA 20[A] Suelo		
USO LOCAL PRINCIPAL	Suelo sin edif.		
COEFICIENTE DE PARTICIPACIÓN	100,000000	SUPERFICIE CONSTRUIDA (m ²)	
AÑO CONSTRUCCIÓN			

DATOS DE LA FINCA A LA QUE PERTENECE EL INMUEBLE

SITUACIÓN	CL MATAMOROSA-SANTA AGUEDA 20[A] CAMPOO DE ENMEDIO [CANTABRIA]		
SUPERFICIE CONSTRUIDA (m ²)	0	SUPERFICIE GRÁFICA PARCELA (m ²)	257
TIPO DE FINCA	Suelo sin edificar		

MATAMOROSA – JARDIN CIRCUITO APARATOS DE GIMNASIA.
 1/2

INFORMACION GRAFICA



Este documento no es una certificación catastral, pero sus datos pueden ser verificados a través del Acceso a datos catastrales no protegidos de la SEC.

406,440 Coordenadas U.T.M. Huso 30 ETRS89
 Límite de Manzana
 Límite de Parcela
 Límite de Construcciones
 Mobiliario y aceras
 Límite zona verde
 Hidrografía

Domingo, 30 de Octubre de 2016

REFERENCIA CATASTRAL DEL INMUEBLE
6501314VN066S0001JI

DATOS DEL INMUEBLE

LOCALIZACIÓN	CL MATAMOROSA-SANTA AGUEDA 20		
	33200 CAMPOO DE ENMEDIO [CANTABRIA]		
USO LOCAL PRINCIPAL	Residencial	ANO CONSTRUCCION	1992
COEFICIENTE DE PARTICIPACION	100,000000	SUPERFICIE CONSTRUIDA [m ²]	208

DATOS DE LA FINCA A LA QUE PERTENECE EL INMUEBLE

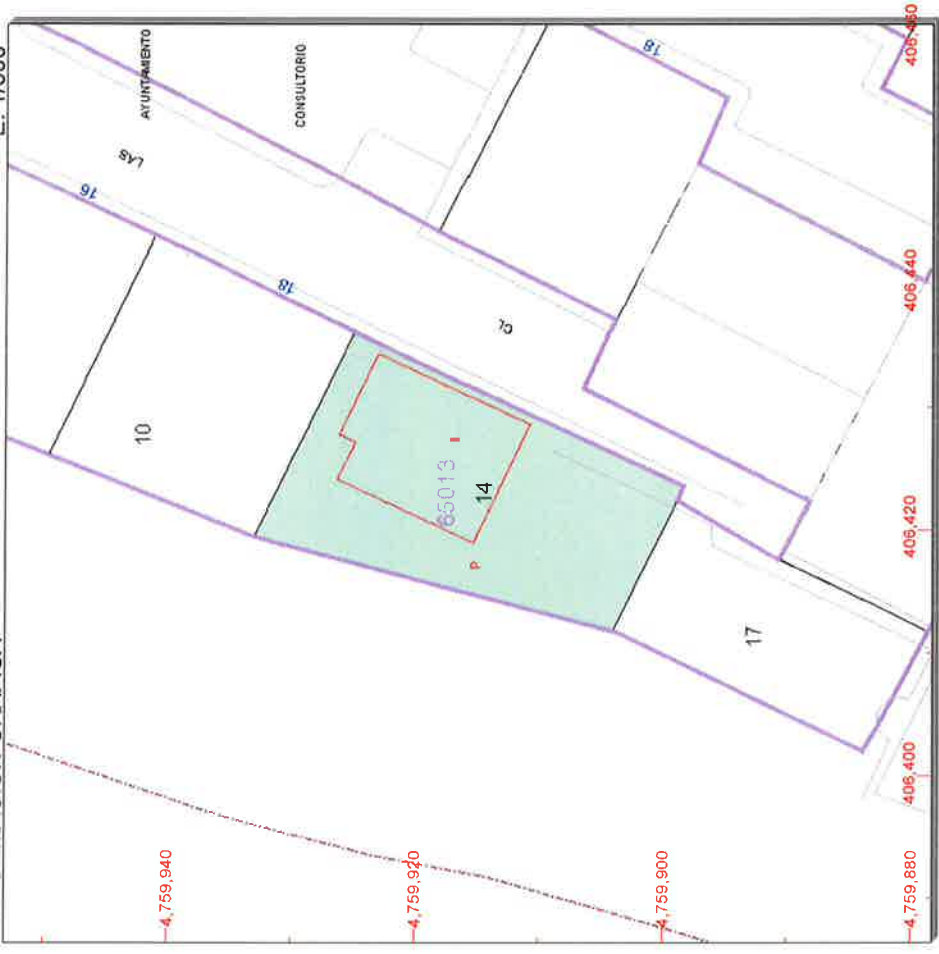
SITUACION	CL MATAMOROSA-SANTA AGUEDA 20		
	CAMPOO DE ENMEDIO [CANTABRIA]		
SUPERFICIE CONSTRUIDA [m ²]	208	SUPERFICIE GRAFICA PARCELA [m ²]	467
		TIPO DE FINCA	Parcela construida sin division horizontal

ELEMENTOS DE CONSTRUCCION

MATAMOROSA – JARDIN CIRCUITO APARATOS DE GIMNASIA.
 2/2

INFORMACION GRAFICA

E: 1/600



Este documento no es una certificación catastral, pero sus datos pueden ser verificados a través del 'Acceso a datos catastrales no protegidos' de la SEC.

- 406,460 **Coordenadas U.T.M. Huso 30 ETRS89**
-  Límite de Manzana
 -  Límite de Parcela
 -  Límite de Construcciones
 -  Mobiliario y aceras
 -  Límite zona verde
 -  Hidrografía
- Domingo, 30 de Octubre de 2016



GOBIERNO DE ESPAÑA

MINISTERIO DE HACIENDA Y ADMINISTRACIONES PÚBLICAS

SECRETARÍA DE ESTADO DE HACIENDA

DIRECCIÓN GENERAL DEL CATASTRO



Sede Española del Catastro

Provincia de CANTABRIA

Municipio de CAMPO DE ENMEDIO

Coordenadas U.T.M. Huso: 30 ETRS89

ESCALA 1:3,000



CARTOGRAFÍA CATASTRAL

[406,178 ; 4,759,421]

[406,898 ; 4,759,421]



[406,178 ; 4,759,031]

[406,898 ; 4,759,031]

Coordenadas del centro: X = 406,538 Y = 4,759,226

Este documento no es una certificación catastral

MATAMOROSA – JARDIN ETNOGRÁFICO (Sin referencia) © Dirección General del Catastro 30/10/16



GOBIERNO DE ESPAÑA

MINISTERIO DE HACIENDA Y ADMINISTRACIONES PÚBLICAS

SECRETARÍA DE ESTADO DE HACIENDA



Sede Electrónica del Catastro

DIRECCIÓN GENERAL DEL CATASTRO

Provincia de CANTABRIA

Municipio de CAMPO DE ENMEDIO

Coordenadas U.T.M. Huso: 30 ETRS89

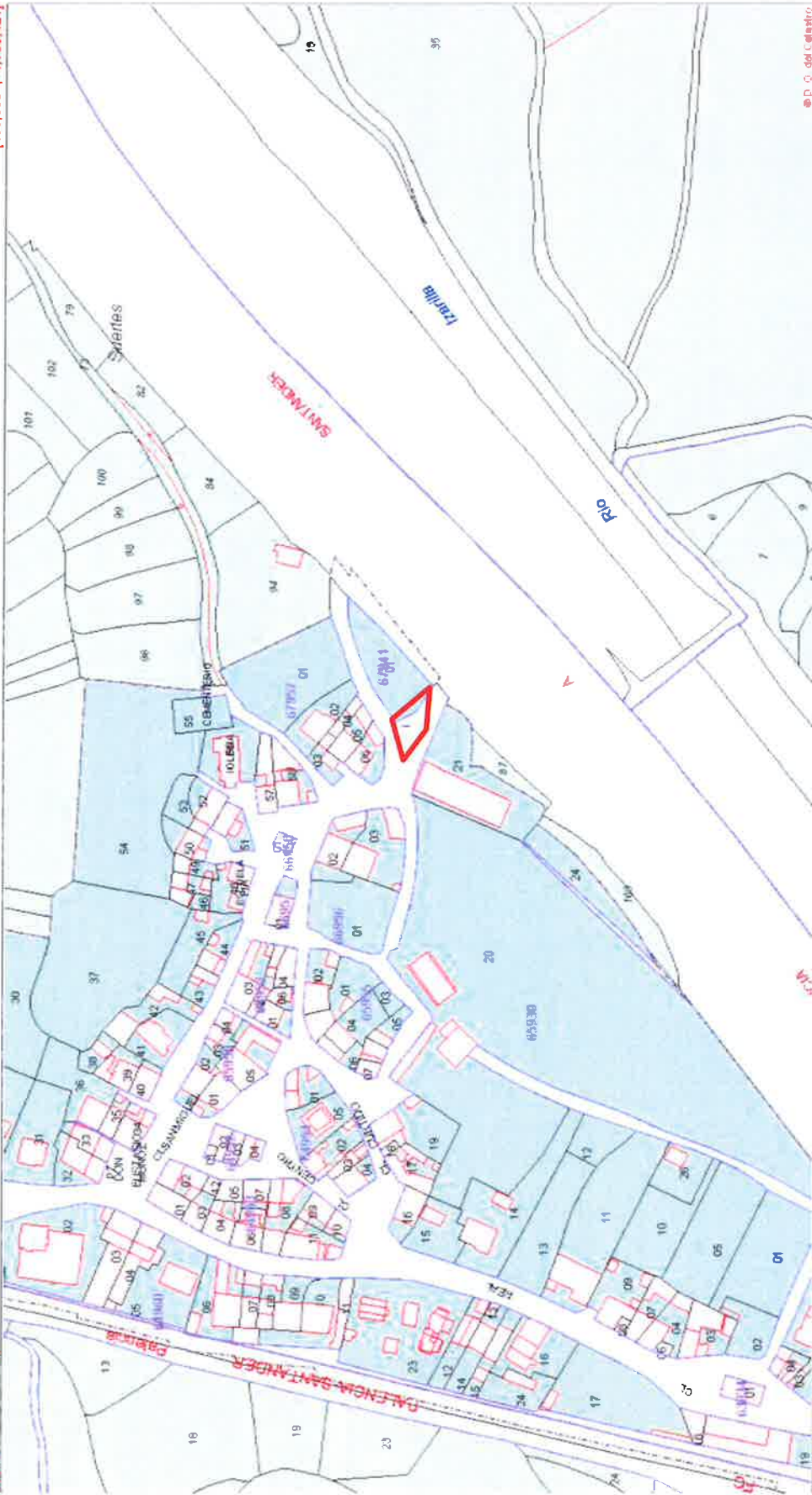
ESCALA 1:3,000



CARTOGRAFÍA CATASTRAL

[406.178 ; 4.759.421]

[406.898 ; 4.759.421]



[406.178 ; 4.759.031]

[406.898 ; 4.759.031]

© P. O. del Catastro

Coordenadas del centro: X = 406.538 Y = 4.759.228

Este documento no es una certificación catastral

MATAMOROSA – JARDÍN ETNOGRÁFICO (Sin referencia) e Dirección General del Catastro 30/10/16



GOBIERNO DE ESPAÑA

MINISTERIO DE HACIENDA Y ADMINISTRACIONES PÚBLICAS

SECRETARÍA DE ESTADO DE HACIENDA

DIRECCIÓN GENERAL DEL CATASTRO



Rede Electrónica del Catastro

Provincia de CANTABRIA
Municipio de CAMPO DE ENMEDIO
Coordenadas U.T.M. Huso: 30 ETRS89
ESCALA 1:1,000



CARTOGRAFÍA CATASTRAL

[406,418 ; 4,759,291]

[406,658 ; 4,759,291]



[406,418 ; 4,759,161]

[406,658 ; 4,759,161]

Coordenadas del centro X = 406,538 Y = 4,759,226

Este documento no es una certificación catastral

MATAMOROSA – JARDÍN ETNOGRÁFICO. DETALLE (Sin referencia) © Dirección General del Catastro 30/10/16



SECRETARÍA DE ESTADO DE HACIENDA
DIRECCIÓN GENERAL DEL CATASTRO



Sección Electrónica DEL CATASTRO

Provincia de CANTABRIA
Municipio de CAMPO DE ENMEDIO
Coordenadas U.T.M. Huso: 30 ETRS89
ESCALA 1:3,000



CARTOGRAFÍA CATASTRAL Parcela Catastral: 6695001VN0569N

[406.132 ; 4.759.481]



[406.132 ; 4.759.481]

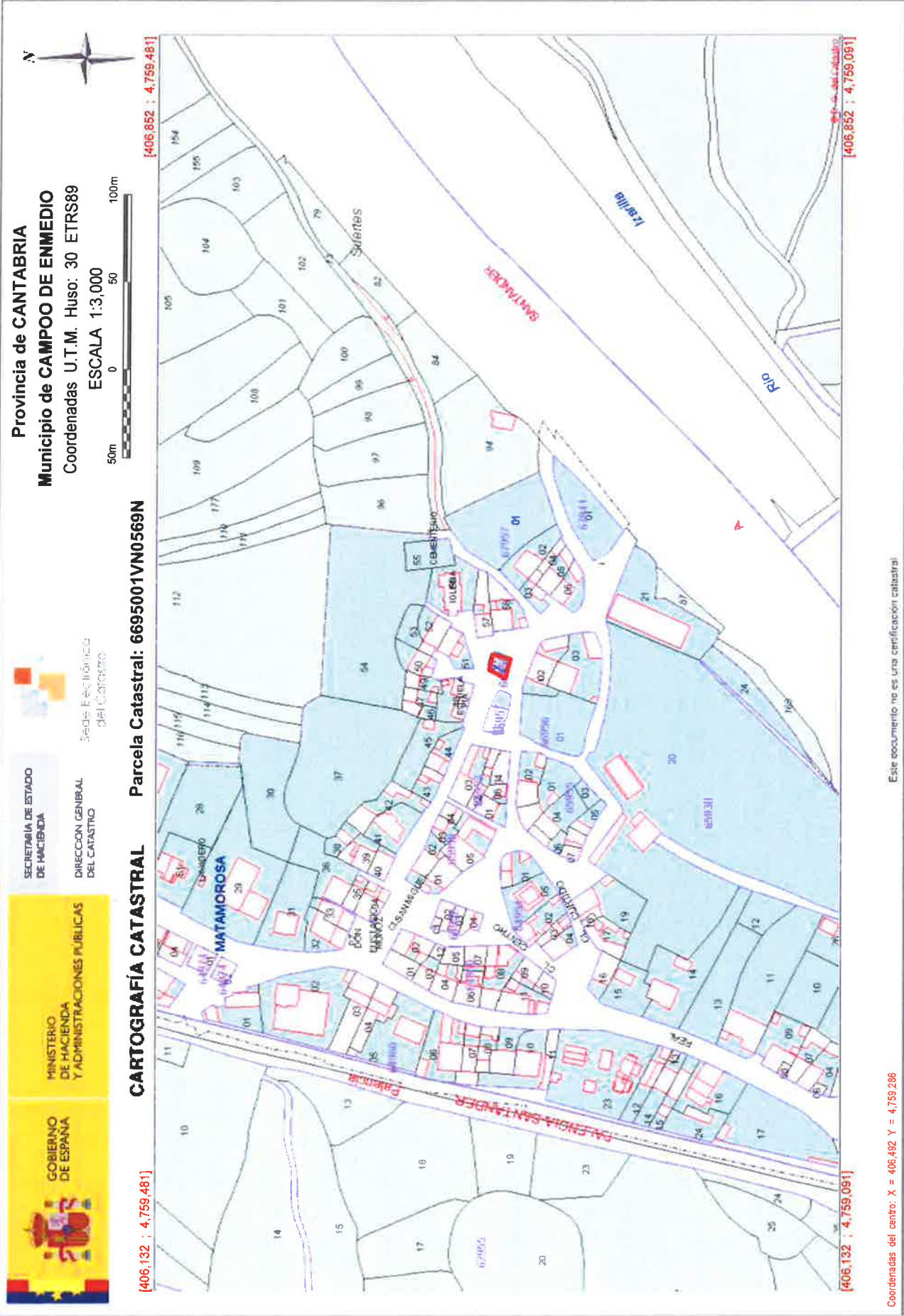
[406.852 ; 4.759.091]

[406.132 ; 4.759.091]

Coordenadas del centro: X = 406,492 Y = 4,759,286

Este documento no es una certificación catastral

MATAMOROSA – PLAZA IGLESIA VIEJA © Dirección General del Catastro 30/10/16



Provincia de CANTABRIA
 Municipio de CAMPOO DE ENMEDIO
 Coordenadas U.T.M. Huso: 30 ETRS89
 ESCALA 1:3,000

SECRETARÍA DE ESTADO DE HACIENDA
 DIRECCIÓN GENERAL DEL Catastro
 Sede Electrónica del Catastro

GOBIERNO DE ESPAÑA
 MINISTERIO DE HACIENDA Y ADMINISTRACIONES PÚBLICAS

CARTOGRAFÍA CATASTRAL Parcela Catastral: 6695001VN0569N

[406,132 ; 4,759,481]

[406,132 ; 4,759,481]

[406,852 ; 4,759,091]

[406,852 ; 4,759,091]

Coordenadas del centro: X = 406.492 Y = 4.759.286

Este documento no es una certificación catastral

MATAMOROSA – PLAZA IGLESIA VIEJA e Dirección General del Catastro 30/10/16

7



GOBIERNO DE ESPAÑA

MINISTERIO DE HACIENDA Y ADMINISTRACIONES PÚBLICAS

SECRETARÍA DE ESTADO DE HACIENDA

DIRECCIÓN GENERAL DEL CATASTRO



Sede Electrónica del Catastro

Provincia de CANTABRIA
Municipio de CAMPOO DE ENMEDIO
Coordenadas U.T.M. Huso: 30 ETRS89
ESCALA 1:1,000



[406,372 ; 4,759,351]

CARTOGRAFÍA CATASTRAL Parcela Catastral: 6695001VN0569N

[406,612 ; 4,759,351]



[406,372 ; 4,759,221]

[406,612 ; 4,759,221]

Coordenadas del centro: X = 406,492 Y = 4,759,286

Este documento no es una certificación catastral

MATAMOROSA – PLAZA IGLESIA VIEJA. DETALLE e Dirección General del Catastro 30/10/16

98

CONSULTA DESCRIPTIVA Y GRÁFICA DE DATOS CATASTRALES
BIENES INMUEBLES DE NATURALEZA URBANA
Municipio de CAMPOO DE ENMEDIO Provincia de CANTABRIA

REFERENCIA CATASTRAL DEL INMUEBLE
6695001VN0569N0001SP

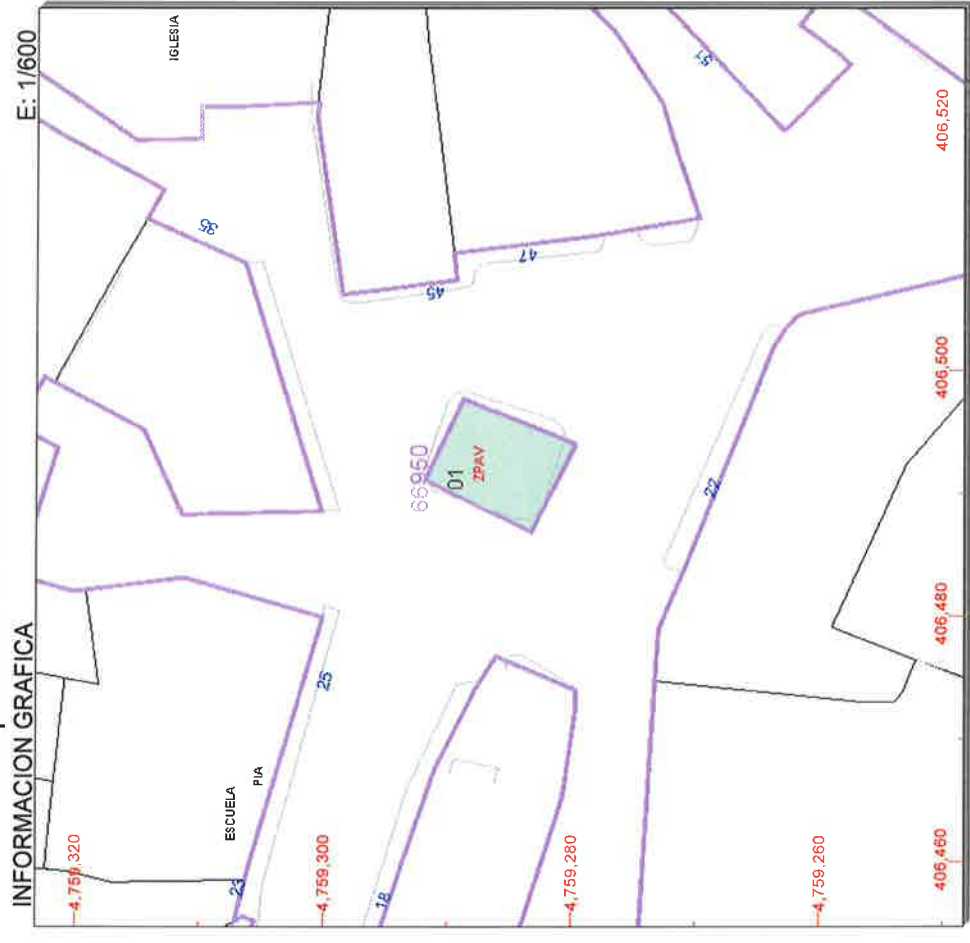
DATOS DEL INMUEBLE

LOCALIZACIÓN	CL MATAMOROSA-SAN MIGUEL 20		
	39200 CAMPOO DE ENMEDIO [CANTABRIA]		
USO LOCAL PRINCIPAL	Edif. Singular	ANO CONSTRUCCIÓN	1925
COEFICIENTE DE PARTICIPACIÓN	100,000000	SUPERFICIE CONSTRUIDA (m²)	76

DATOS DE LA FINCA A LA QUE PERTENECE EL INMUEBLE

SITUACIÓN	CL MATAMOROSA-SAN MIGUEL 20		
	CAMPOO DE ENMEDIO [CANTABRIA]		
SUPERFICIE CONSTRUIDA (m²)	76	SUPERFICIE GRÁFICA PARCELA (m²)	74
		TIPO DE FINCA	Parcela construida sin división horizontal

MATAMOROSA – PLAZA IGLESIA VIEJA



Este documento no es una certificación catastral, pero sus datos pueden ser verificados a través del 'Acceso a datos catastrales no protegidos' de la SEC.

406.520 **Coordenadas U.T.M., Huso 30 ETRS89**
 406.520
 Límite de Manzana
 Límite de Parcela
 Límite de Construcciones
 Mobiliario y aceras
 Límite zona verde
 Hidrografía

Domingo , 30 de Octubre de 2016



GOBIERNO DE ESPAÑA

MINISTERIO DE HACIENDA Y ADMINISTRACIONES PÚBLICAS

SECRETARÍA DE ESTADO DE HACIENDA

DIRECCIÓN GENERAL DEL CATÁSTRO



Sede Electrónica del Catastro

Provincia de CANTABRIA

Municipio de CAMPOO DE ENMEDIO

Coordenadas U.T.M. Huso: 30 ETRS89

ESCALA 1:3,000



CARTOGRAFÍA CATASTRAL Parcela Catastral: 6496022VN0569N

[405,836 ; 4,759,158]

[406,556 ; 4,759,158]



[405,836 ; 4,758,768]

[406,556 ; 4,758,768]

Coordenadas del centro: X = 406,196 Y = 4,758,863

Este documento no es una certificación catastral

MATAMOROSA – ROTONDA PUEBLO VIEJO Dirección General del Catastro 30/10/16



GOBIERNO DE ESPAÑA

MINISTERIO DE HACIENDA Y ADMINISTRACIONES PÚBLICAS

SECRETARÍA DE ESTADO DE HACIENDA



DIRECCIÓN GENERAL DEL Catastro
Rede Electrónica del Catastro

Provincia de CANTABRIA

Municipio de CAMPO DE ENMEDIO

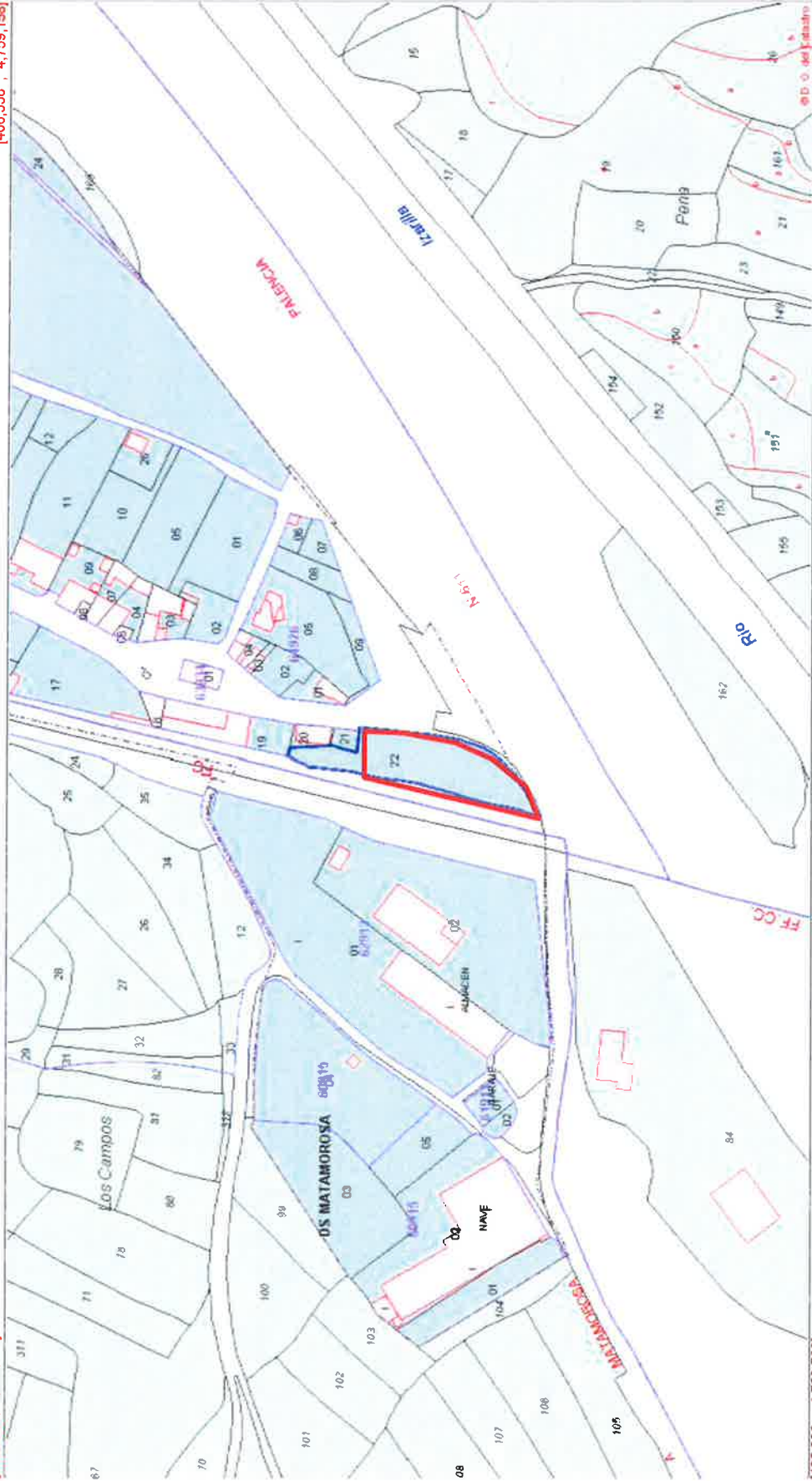
Coordenadas U.T.M. Huso: 30 ETRS89

ESCALA 1:3.000



CARTOGRAFÍA CATASTRAL Parcela Catastral: 6496022VN0569N

[405.836 ; 4.759.158]



[405.836 ; 4.759.158]

[405.836 ; 4.758.768]

Coordenadas del centro: X = 405.196 Y = 4.758.963

Este documento no es una certificación catastral

MATAMOROSA – ROTONDA PUEBLO VIEJO © Dirección General del Catastro 30/10/16



GOBIERNO DE ESPAÑA

MINISTERIO DE HACIENDA Y ADMINISTRACIONES PÚBLICAS

SECRETARÍA DE ESTADO DE HACIENDA

DIRECCIÓN GENERAL DEL Catastro



Sede: Edificio del Catastro

Provincia de CANTABRIA
Municipio de CAMPO DE ENMEDIO
Coordenadas U.T.M. Huso: 30 ETRS89

ESCALA 1:1,000



CARTOGRAFÍA CATASTRAL Parcela Catastral: 6496022VN0569N

[406,076 ; 4,759,028]

[406,316 ; 4,759,028]



[406,076 ; 4,758,898]

[406,316 ; 4,758,898]

Coordenadas del centro. X = 406,196 Y = 4,758,963

Este documento no es una certificación catastral

MATAMOROSA – ROTONDA PUEBLO VIEJO. DETALLE © Dirección General del Catastro 30/10/16

REFERENCIA CATASTRAL DEL INMUEBLE
6496022VN0569N0001U

DATOS DEL INMUEBLE

LOCALIZACIÓN
CL MATAMOROSA-REAL 1 Suelo
39200 CAMPOO DE ENMEDIO [CANTABRIA]

USO LOCAL PRINCIPAL
Suelo sin edif.

AÑO CONSTRUCCIÓN
 --

COEFICIENTE DE PARTICIPACIÓN
100,000000

SUPERFICIE CONSTRUIDA (m²)
 --

DATOS DE LA FINCA A LA QUE PERTENECE EL INMUEBLE

SITUACIÓN
CL MATAMOROSA-REAL
CAMPOO DE ENMEDIO [CANTABRIA]

SUPERFICIE CONSTRUIDA (m²)
0

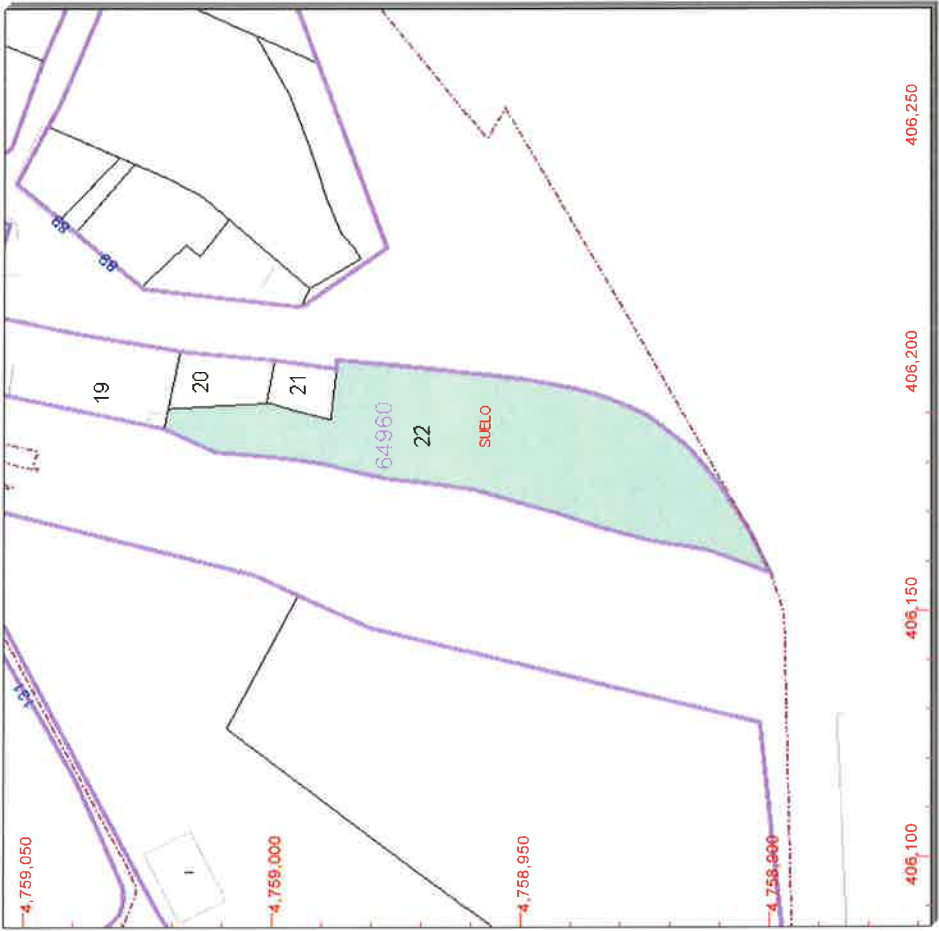
SUPERFICIE GRÁFICA PARCELA (m²)
2.242

TIPO DE FINCA
Suelo sin edificar

MATAMOROSA – ROTONDA PUEBLO VIEJO

CONSULTA DESCRIPTIVA Y GRÁFICA DE DAIUS CÁLICAS ICALES
BIENES INMUEBLES DE NATURALEZA URBANA
Municipio de CAMPOO DE ENMEDIO Provincia de CANTABRIA

INFORMACIÓN GRÁFICA
 E: 1/1500



Este documento no es una certificación catastral, pero sus datos pueden ser verificados a través del 'Acceso a datos catastrales no protegidos' de la SEC.

- 406,250** Coordenadas U.T.M. Huso 30 ETRS89
 Límite de Manzana
 Límite de Parcela
 Límite de Construcciones
 Mobiliario y aceras
 Límite zona verde
 Hidrografía

Domingo , 30 de Octubre de 2016



Gobierno de España

Ministerio de Hacienda y Administraciones Públicas

Secretaría de Estado de Hacienda

Dirección General del Catastro

Sede Electrónica del Catastro

Provincia de Cantabria
Municipio de Campo de Enmedio
Coordenadas U.T.M. Huso: 30 ETRS89
ESCALA 1:3,000



CARTOGRAFÍA CATASTRAL Parcela Catastral: 6500305VN0660S

[406,775 ; 4,759,979]



[406,775 ; 4,759,979]

[406,055 ; 4,759,589]

Coordenadas del centro: X = 406,415 Y = 4,759,784

Este documento no es una certificación catastral

MATAMOROSA – POLIDEPORTIVO Y COLEGIO © Dirección General del Catastro 30/10/16



GOBIERNO DE ESPAÑA

MINISTERIO DE HACIENDA Y ADMINISTRACIONES PÚBLICAS

SECRETARÍA DE ESTADO DE HACIENDA

DIRECCIÓN GENERAL DEL CATASTRO



Rede Estatal del Catastro

Provincia de CANTABRIA

Municipio de CAMPO DE ENMEDIO

Coordenadas U.T.M. Huso: 30 ETRS89

ESCALA 1:3.000

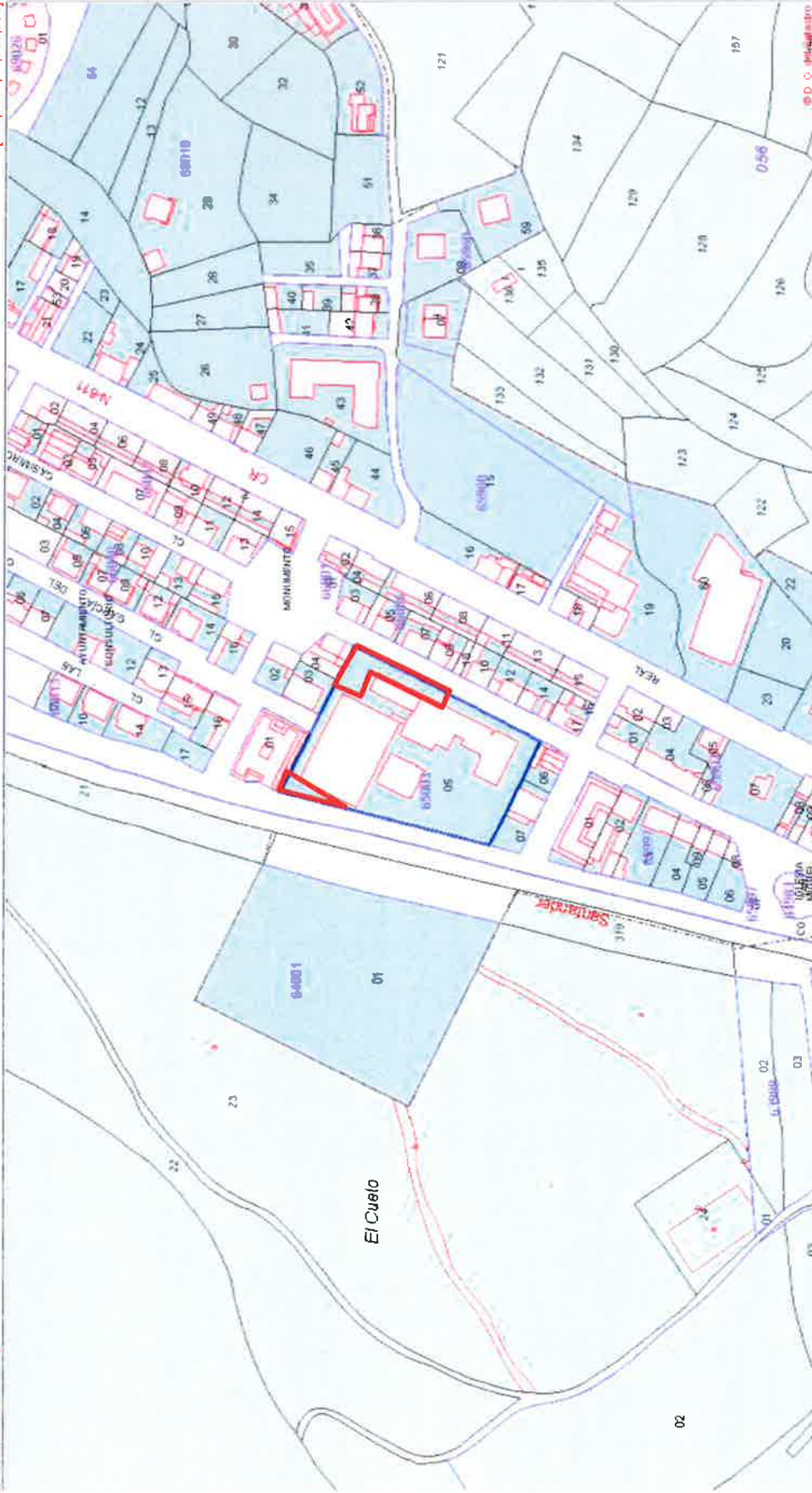


CARTOGRAFÍA CATASTRAL

Parcela Catastral: 6500305VN0660S

[406,055 ; 4,759,979]

[406,775 ; 4,759,979]



[406,055 ; 4,759,589]

[406,775 ; 4,759,589]

Coordenadas del centro: X = 406,415 Y = 4,759,784

Este documento no es una certificación catastral

MATAMOROSA – POLIDEPORTIVO Y COLEGIO e Dirección General del Catastro 30/10/16



SECRETARÍA DE ESTADO DE HACIENDA DIRECCIÓN GENERAL DEL Catastro Sede Electrónica DEL Catastro

Provincia de CANTABRIA Municipio de CAMPOO DE ENMEDIO Coordenadas U.T.M. Huso: 30 ETRS89 ESCALA 1:1,000



CARTOGRAFÍA CATASTRAL Parcela Catastral: 6500305VN06605

[406,535 ; 4,759,949]



[406,295 ; 4,759,849]

[406,535 ; 4,759,719]

[406,295 ; 4,759,719]

Coordenadas del centro: X = 406,415 Y = 4,759,784

Este documento no es una certificación catastral

MATAMOROSA – POLIDEPORTIVO Y COLEGIO. DETALLE e Dirección General del Catastro 30/10/16

CONSULTA DESCRIPTIVA Y GRÁFICA DE DAJOS CATASTRALES
BIENES INMUEBLES DE NATURALEZA URBANA
Municipio de CAMPOO DE ENMEDIO Provincia de CANTABRIA

REFERENCIA CATASTRAL DEL INMUEBLE
6500305VN0660S0001R1

DATOS DEL INMUEBLE

LOCALIZACIÓN
CL MATAMOROSA-CASIMIRO SAINZ 44 Pt:03
39200 CAMPOO DE ENMEDIO [CANTABRIA]

USO LOCAL PRINCIPAL **Industrial** AÑO CONSTRUCCIÓN **1971**

COEFICIENTE DE PARTICIPACIÓN **76,480000** SUPERFICIE CONSTRUIDA [m²] **3.582**

DATOS DE LA FINCA A LA QUE PERTENECE EL INMUEBLE

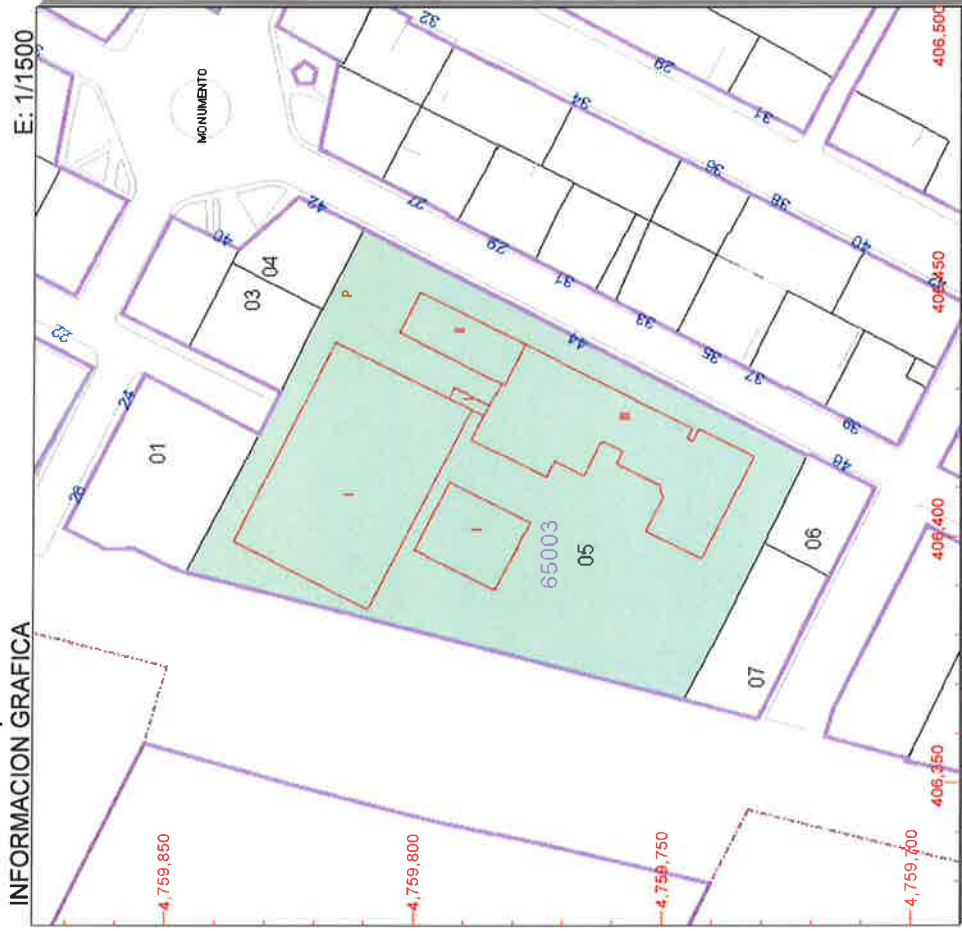
SITUACIÓN
CL MATAMOROSA-CASIMIRO SAINZ 44
CAMPOO DE ENMEDIO [CANTABRIA]

SUPERFICIE CONSTRUIDA [m²] **4.167** SUPERFICIE GRÁFICA PARCELA [m²] **6.789** TIPO DE FINCA **[division horizontal]**

ELEMENTOS DE CONSTRUCCIÓN

Uso	Escalera	Planta	Puerta	Superficie m ²
ENSEÑANZA	E	00	01	625
ENSEÑANZA	E	01	01	625
ENSEÑANZA	E	02	01	596
ALMACEN	E	00	02	56
DEPORTIVO		00	03	1.401
ENSEÑANZA		00	04	279

MATAMOROSA – POLIDEPORTIVO Y COLEGIO



Este documento no es una certificación catastral, pero sus datos pueden ser verificados a través del 'Acceso a datos catastrales no protegidos' de la SEC.

- 406.500 Coordenadas U.T.M. Huso 30 ETRS89
- Límite de Manzana
- Límite de Parcela
- Límite de Construcciones
- Mobiliario y aceras
- Límite zona verde
- Hidrografía

Domingo , 30 de Octubre de 2016



GOBIERNO DE ESPAÑA

MINISTERIO DE HACIENDA Y ADMINISTRACIONES PÚBLICAS

SECRETARÍA DE ESTADO DE HACIENDA

DIRECCIÓN GENERAL DEL CATÁSTRO



Sede Electrónica del Catastro

Provincia de CANTABRIA
Municipio de CAMPO DE ENMEDIO

Coordenadas U.T.M. Huso: 30 ETRS89

ESCALA 1:3.000



CARTOGRAFÍA CATASTRAL

[406,161 ; 4,760,203]

[406,881 ; 4,760,203]



[406,161 ; 4,759,813]

[406,881 ; 4,759,813]

Coordenadas del centro: X = 406,521 Y = 4,760,008

Este documento no es una certificación catastral

MATAMOROSA – PLAZA ROJA (Sin referencia) © Dirección General del Catastro 30/10/16



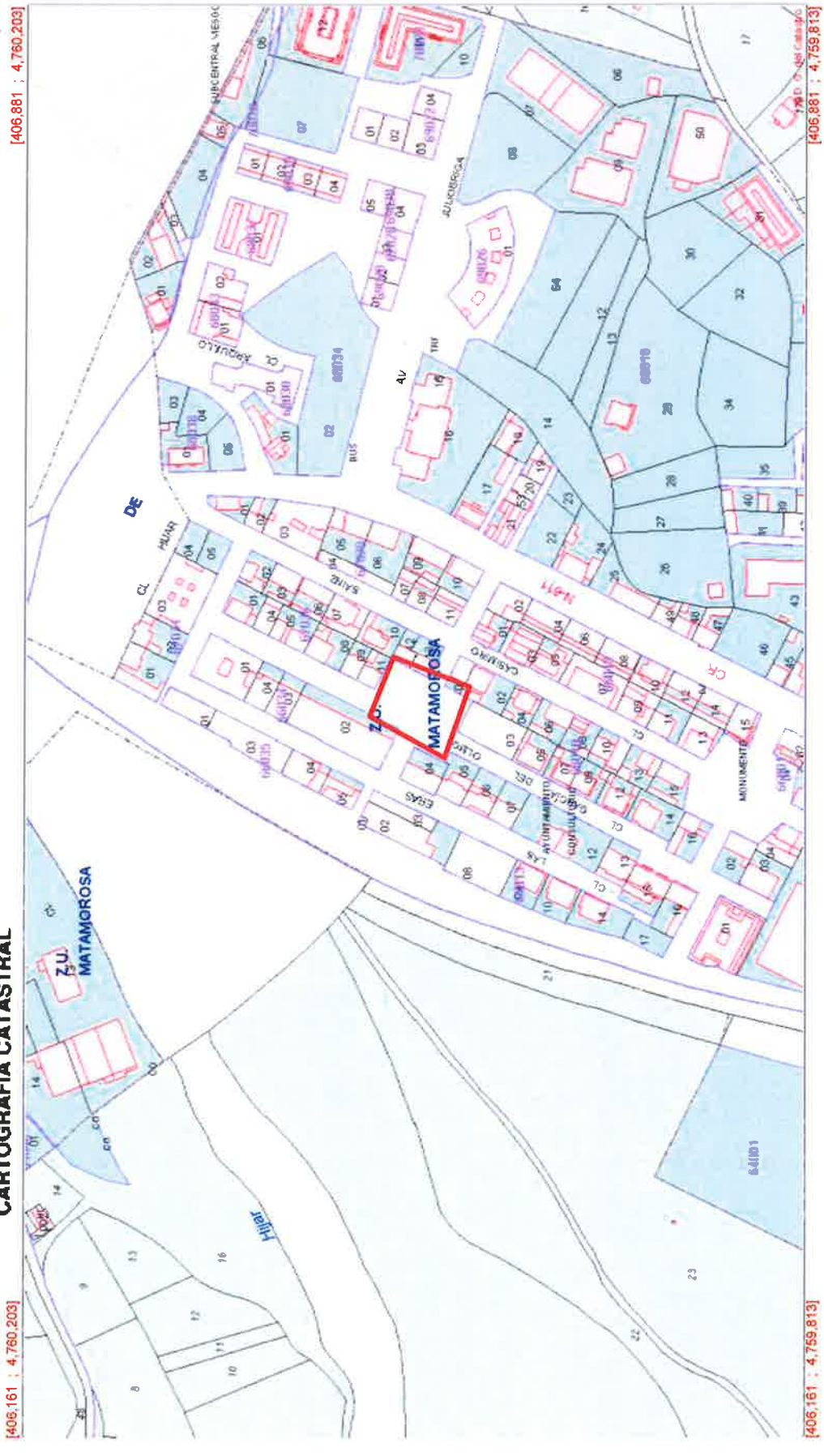
SECRETARÍA DE ESTADO DE HACIENDA
DIRECCIÓN GENERAL DEL Catastro

Sede Electrónica del Catastro

Provincia de CANTABRIA
Municipio de CAMPO DE ENMEDIO
Coordenadas U.T.M. Huso: 30 ETRS89
ESCALA 1:3,000



CARTOGRAFÍA CATASTRAL



[406.161 ; 4.760.203]

[406.881 ; 4.760.203]

[406.161 ; 4.759.813]

[406.881 ; 4.759.813]

Coordenadas del centro: X = 406.521 Y = 4.760.008

Este documento no es una certificación catastral

MATAMOROSA – PLAZA ROJA (Sin referencia)



SECRETARÍA DE ESTADO DE HACIENDA DIRECCIÓN GENERAL DEL Catastro Sede Electrónica del Catastro

Provincia de CANTABRIA Municipio de CAMPOO DE ENMEDIO Coordenadas U.T.M. Huso: 30 ETRS89 ESCALA 1:1,000



CARTOGRAFÍA CATASTRAL

[406.401 ; 4.760.073]

[406.641 ; 4.760.073]



[406.401 ; 4.759.843]

[406.641 ; 4.759.843]

Coordenadas del centro: X = 406.521; Y = 4.760.006

Este documento no es una certificación catastral

MATAMOROSA – PLAZA ROJA. DETALLE (Sin referencia)



GOBIERNO DE ESPAÑA

MINISTERIO DE HACIENDA Y ADMINISTRACIONES PÚBLICAS

SECRETARÍA DE ESTADO DE HACIENDA

DIRECCIÓN GENERAL DEL CATÁSTRO



Seide-Escritura del Catastro

Provincia de CANTABRIA

Municipio de CAMPOO DE ENMEDIO

Coordenadas U.T.M. Huso: 30 ETRS89

ESCALA 1:3.000



CARTOGRAFÍA CATASTRAL Parcela Catastral: 6501312VN06605

[406,104 ; 4,760,130]

[406,824 ; 4,760,130]



[406,104 ; 4,759,740]

[406,824 ; 4,759,740]

Coordenadas del centro: X = 406,464 Y = 4,759,935

Este documento es una certificación catastral

MATAMOROSA – PARQUE GARCÍA DEL OLMO Y AYTO. VIEJO © Dirección General del Catastro 30/10/16



GOBIERNO DE ESPAÑA

MINISTERIO DE HACIENDA Y ADMINISTRACIONES PÚBLICAS

SECRETARÍA DE ESTADO DE HACIENDA

DIRECCIÓN GENERAL DEL CATASTRO



Sede Electrónica del Catastro

Provincia de CANTABRIA
Municipio de CAMPOO DE ENMEDIO
Coordenadas U.T.M. Huso: 30 ETRS89

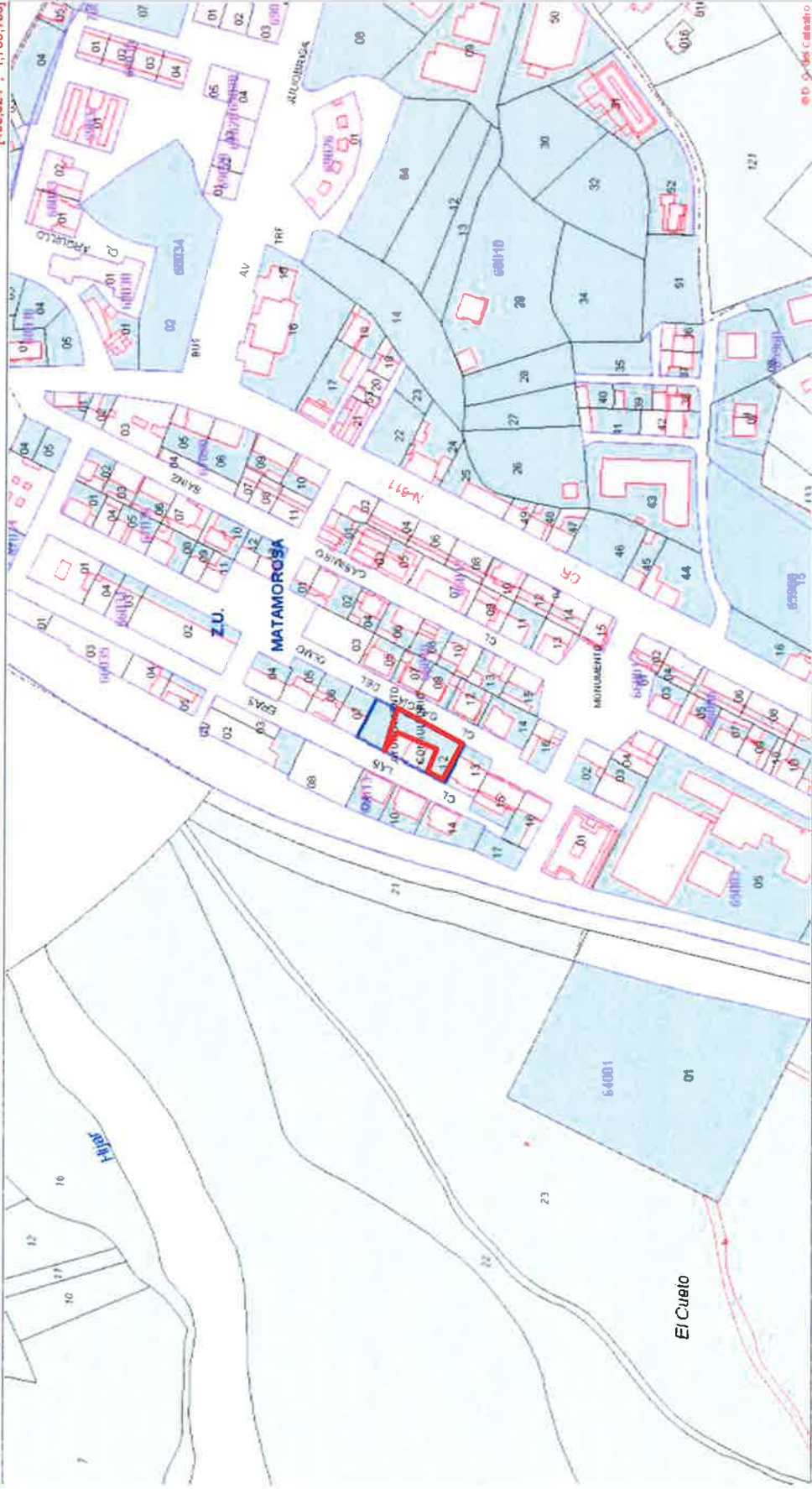
ESCALA 1:3.000



CARTOGRAFÍA CATASTRAL Parcela Catastral: 6501312VN06605

[406,824 ; 4,760,130]

[406,104 ; 4,760,130]



[406,824 ; 4,759,740]

[406,104 ; 4,759,740]

Coordenadas del centro: X = 406,464 Y = 4,759,935

Este documento no es una certificación catastral

MATAMOROSA – PARQUE GARCÍA DEL OLMO Y AYTO. VIEJO © Dirección General del Catastro 30/10/16



GOBIERNO DE ESPAÑA



MINISTERIO DE HACIENDA Y ADMINISTRACIONES PÚBLICAS

SECRETARÍA DE ESTADO DE HACIENDA

DIRECCIÓN GENERAL DEL CATASTRO



Sede electrónica del Catastro

Provincia de CANTABRIA

Municipio de CAMPO DE ENMEDIO

Coordenadas U.T.M. Huso: 30 ETRS89

ESCALA 1:1,000



CARTOGRAFÍA CATASTRAL Parcela Catastral: 6501312VN0660S

[406,344 ; 4,760,000]

[406,584 ; 4,760,000]



[406,344 ; 4,759,870]

[406,584 ; 4,759,870]

Coordenadas del centro: X = 406,464 Y = 4,759,935

Este documento no es una certificación catastral

MATAMOROSA – PARQUE GARCÍA DEL OLMO Y AYTO. VIEJO. DETALLE. Dirección General del Catastro 30/10/16

REFERENCIA CATASTRAL DEL INMUEBLE
6501312VN0660S0001X1

DATOS DEL INMUEBLE

LOCALIZACIÓN
 CL MATAMOROSA-GARCIA OLMO 16
 39200 CAMPOO DE ENMEDIO [CANTABRIA]

USO LOCAL PRINCIPAL
 Edif. Singular

COEFICIENTE DE PARTICIPACION
 100,000000

ANO CONSTRUCCION
 1990

SUPERFICIE CONSTRUIDA [m²]
 493

DATOS DE LA FINCA A LA QUE PERTENECE EL INMUEBLE

SITUACION
 CL MATAMOROSA-GARCIA OLMO 16
 CAMPOO DE ENMEDIO [CANTABRIA]

SUPERFICIE CONSTRUIDA [m²]
 493

SUPERFICIE GRAFICA PARCELA [m²]
 983

TIPO DE FINCA
 Parcela construida sin división horizontal

ELEMENTOS DE CONSTRUCCION

Uso	Escalera	Planta	Puerta	Superficie m ²
PUBLICO	E	00	01	167
PUBLICO	E	01	01	163
PUBLICO	E	02	01	163

**MATAMOROSA – PARQUE GARCÍA DEL OLMO Y
 AYTO. VIEJO**

INFORMACION GRAFICA

E: 1/600



Este documento no es una certificación catastral, pero sus datos pueden ser verificados a través del 'Acceso a datos catastrales no protegidos' de la SEC.

- 406,500 Coordenadas U.T.M. Huso 30 ETRS89
- Límite de Manzana
- Límite de Parcela
- Límite de Construcciones
- Mobiliario y aceras
- Límite zona verde
- Hidrografía

Domingo , 30 de Octubre de 2016



GOBIERNO DE ESPAÑA

MINISTERIO DE HACIENDA Y ADMINISTRACIONES PÚBLICAS

SECRETARÍA DE ESTADO DE HACIENDA



DIRECCIÓN GENERAL DEL CATASTRO

Sede Regional del Catastro

Provincia de CANTABRIA
Municipio de CAMPO DE ENMEDIO
Coordenadas U.T.M. Huso: 30 ETRS89
ESCALA 1:3,000



CARTOGRAFÍA CATASTRAL

[406.317 ; 4.780.228]

[407.037 ; 4.760.228]



[406.317 ; 4.759.838]

[407.037 ; 4.759.838]

Coordenadas de centro: X = 406.677 Y = 4.760.033

Este documento no es una certificación catastral

MATAMOROSA – TIRAS ZONA REFUGIO (Sin referencia) e Dirección General del Catastro 30/10/16

1157



GOBIERNO DE ESPAÑA



MINISTERIO DE HACIENDA Y ADMINISTRACIONES PÚBLICAS

SECRETARÍA DE ESTADO DE HACIENDA

DIRECCIÓN GENERAL DEL CATASTRO

Sede Electrónica del Catastro

Provincia de CANTABRIA

Municipio de CAMPO DE ENMEDIO

Coordenadas U.T.M. Huso: 30 ETRS89

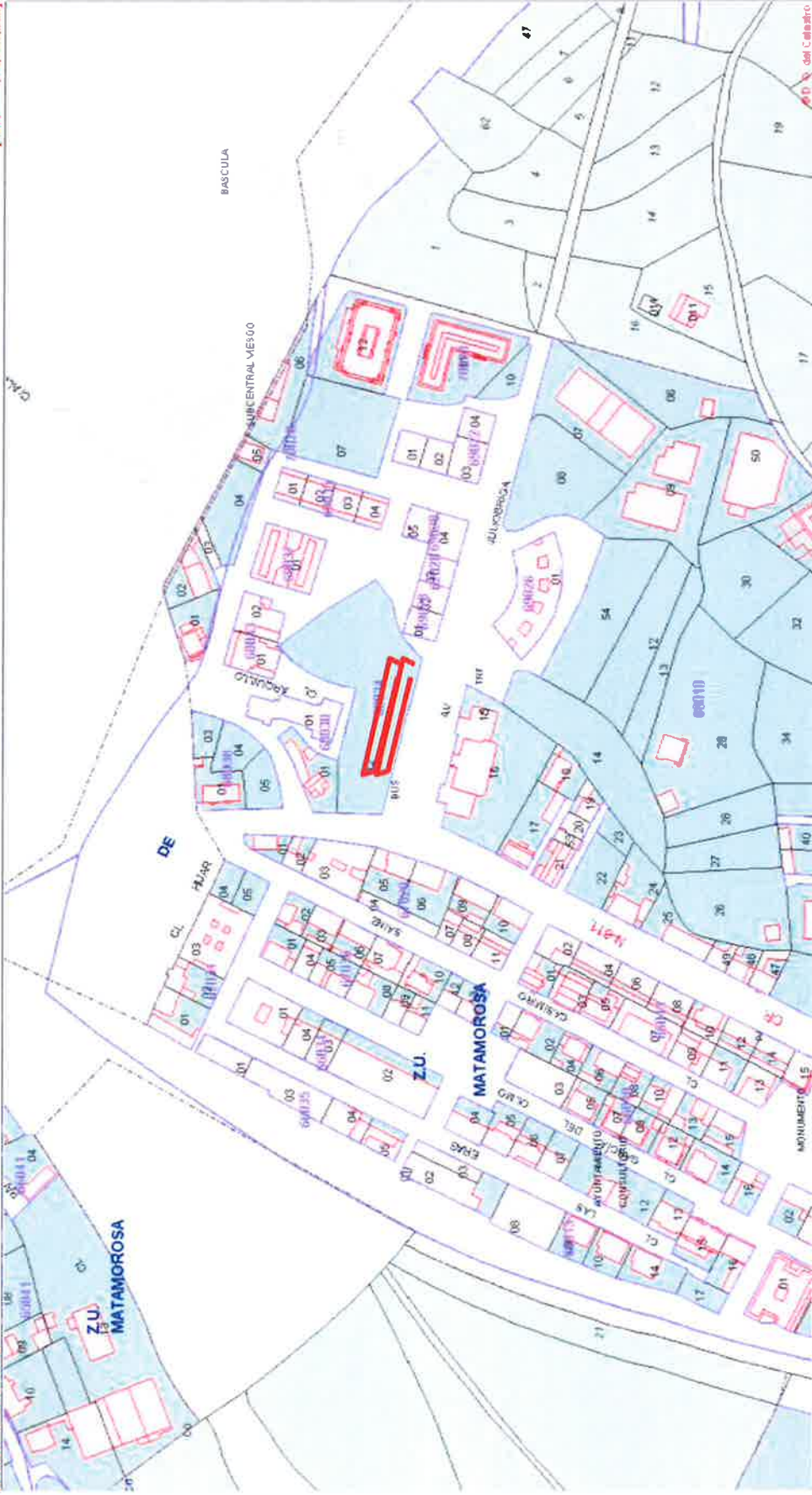
ESCALA 1:3,000



CARTOGRAFÍA CATASTRAL

[406,317 ; 4,760,228]

[407,037 ; 4,760,228]



[406,317 ; 4,759,838]

[407,037 ; 4,759,838]

Coordenadas del centro: X = 406,677 Y = 4,760,033


Este documento no es una certificación catastral

MATAMOROSA – TIRAS ZONA REFUGIO (Sin referencia) e Dirección General del Catastro 30/10/16



GOBIERNO DE ESPAÑA

MINISTERIO DE HACIENDA Y ADMINISTRACIONES PÚBLICAS



SECRETARÍA DE ESTADO DE HACIENDA

DIRECCIÓN GENERAL DEL Catastro

Sede Esclonada del Catastro

Provincia de CANTABRIA

Municipio de CAMPO DE ENMEDIO

Coordenadas U.T.M. Huso: 30 ETRS89

ESCALA 1:1,000



CARTOGRAFÍA CATASTRAL

[406,557 ; 4,760,098]

[406,797 ; 4,760,098]



[406,557 ; 4,759,968]

[406,797 ; 4,759,968]

Coordenadas del centro: X = 406,677 Y = 4,760,033

Este documento no es una certificación catastral

MATAMOROSA – TIRAS ZONA REFUGIO (Sin referencia) © Dirección General del Catastro 30/10/16

17



GÓBIERNO DE ESPAÑA

MINISTERIO DE HACIENDA Y ADMINISTRACIONES PÚBLICAS

SECRETARÍA DE ESTADO DE HACIENDA

DIRECCIÓN GENERAL DEL CATASTRO

Sede Electrónica del Catastro

Provincia de CANTABRIA

Municipio de CAMPO DE ENMEDIO

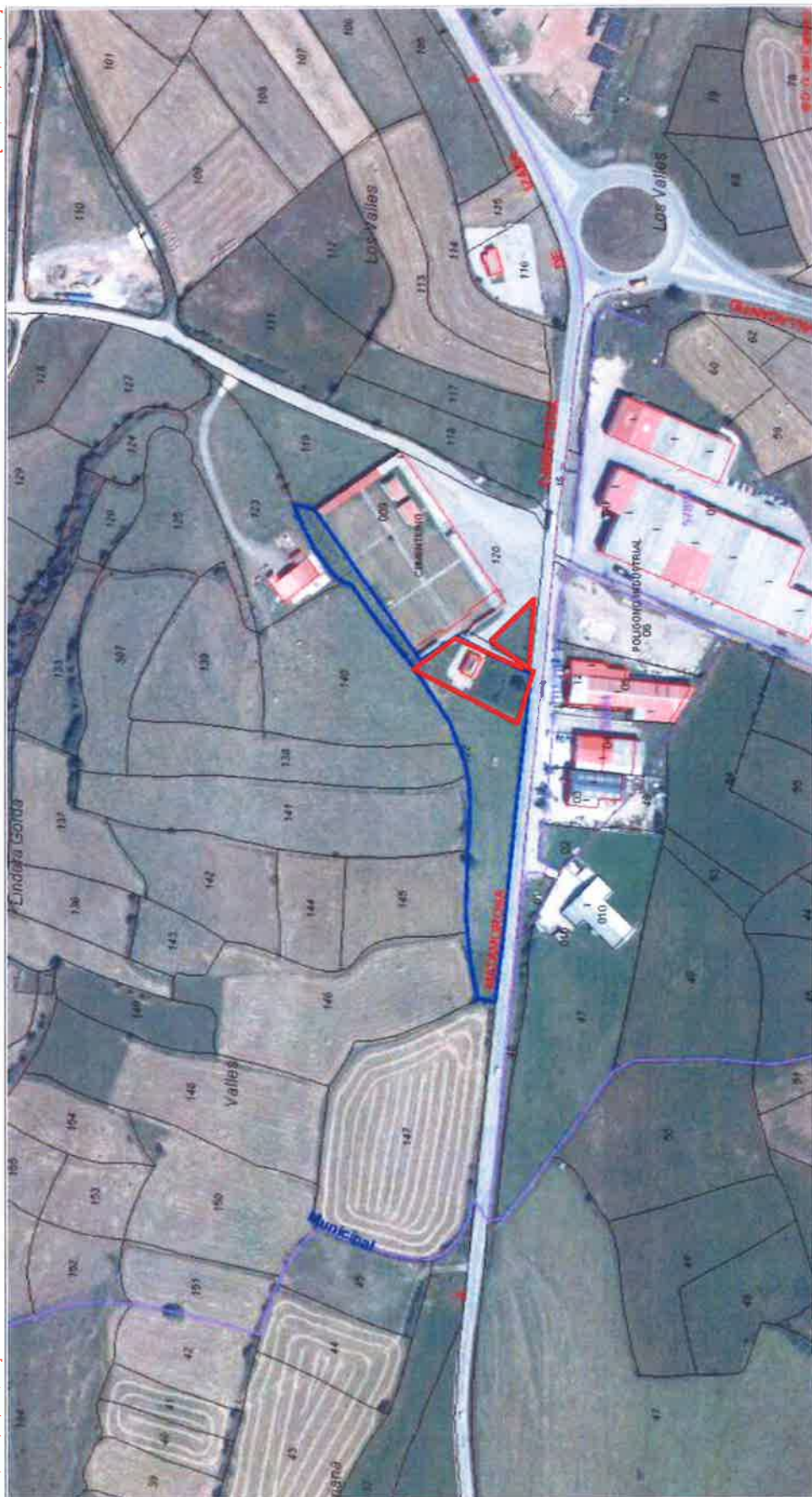
Coordenadas U.T.M. Huso: 30 ETRS89

ESCALA 1:3,000



CARTOGRAFÍA CATASTRAL Parcela Catastral: 39027A05700122

[405,880 ; 4,759,061]



[405,880 ; 4,758,671]

[405,160 ; 4,758,671]

Coordenadas del centro: X = 405,520 Y = 4,758,866

Este documento no es una certificación catastral

MATAMOROSA – ZONA CEMENTERIO

© Dirección General del Catastro 30/10/16



SECRETARÍA DE ESTADO DE HACIENDA
DIRECCIÓN GENERAL DEL CATASTRO



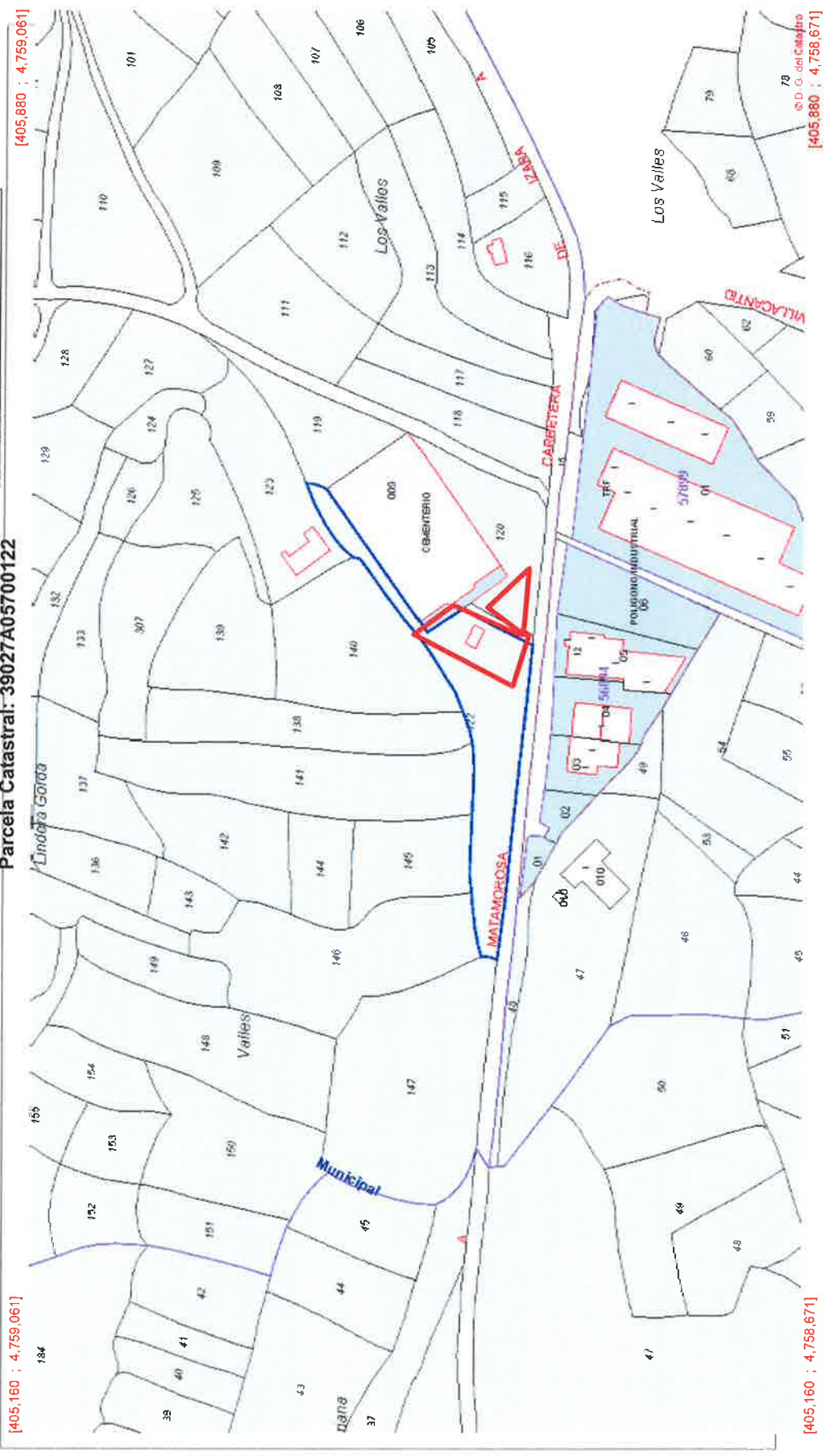
Provincia de CANTABRIA
Municipio de CAMPOO DE ENMEDIO
Coordenadas U.T.M. Huso: 30 ETRS89

ESCALA 1:3.000



CARTOGRAFÍA CATASTRAL

Parcela Catastral: 39027A05700122



Este documento no es una certificación catastral.

Coordenadas del centro: X = 405,520 Y = 4,758,866

MATAMOROSA – ZONA CEMENTERIO

© Dirección General del Catastro 30/10/16



Provincia de CANTABRIA
 Municipio de CAMPO DE ENMEDIO
 Coordenadas U.T.M. Huso: 30 ETRS89
 ESCALA 1:1,000

SECRETARÍA DE ESTADO DE HACIENDA
 DIRECCIÓN GENERAL DEL CATÁSTRO

MINISTERIO DE HACIENDA Y ADMINISTRACIONES PÚBLICAS



CARTOGRAFÍA CATASTRAL Parcela Catastral: 39027A05700122

[405,400 ; 4,758,931]

[405,640 ; 4,758,931]

Coordenadas del centro: X = 405,520 Y = 4,758,866

Este documento no es una certificación catastral

MATAMOROSA – ZONA CEMENTERIO. DETALLE

REFERENCIA CATASTRAL DEL INMUEBLE
39027A057001220000XL

DATOS DEL INMUEBLE

LOCALIZACIÓN
 Poligono 57 Parcela 122
 CAMPO SANTO. CAMPOO DE ENMEDIO [CANTABRIA]

USO LOCAL PRINCIPAL
 Agrario [Pastos 02]

COEFICIENTE DE PARTICIPACION
 100,000000

ANO CONSTRUCCION
 --

SUPERFICIE CONSTRUIDA (m²)
 --

DATOS DE LA FINCA A LA QUE PERTENECE EL INMUEBLE

SITUACION
 PB MATAMOROSA 5712[2] Poligono 57 Parcela 122
 CAMPO SANTO. CAMPOO DE ENMEDIO [CANTABRIA]

SUPERFICIE CONSTRUIDA (m²)
 63

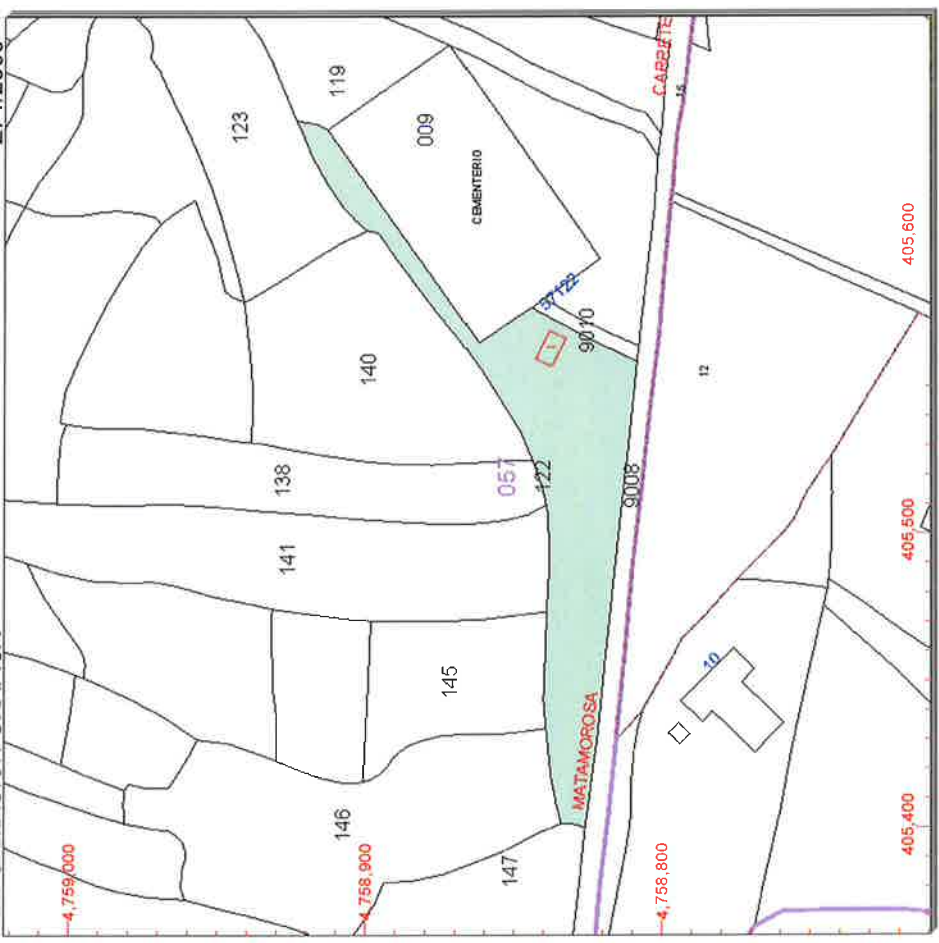
SUPERFICIE GRAFICA PARCELA (m²)
 5.178

TIPO DE FINCA
 Parcela construida sin división horizontal

MATAMOROSA – ZONA CEMENTERIO 1/2

INFORMACION GRAFICA

E: 1/2500



Este documento no es una certificación catastral, pero sus datos pueden ser verificados a través del 'Acceso a datos catastrales no protegidos' de la SEC.

- 405,600 Coordenadas U.T.M. Huso 30 ETRS89
- 405,500 Limite de Manzana
- 405,400 Limite de Parcela
- 405,300 Limite de Construcciones
- 405,200 Mobiliario y aceras
- 405,100 Limite zona verde
- 405,000 Hidrografia

Domingo , 30 de Octubre de 2016

REFERENCIA CATASTRAL DEL INMUEBLE
39027A057001200000XQ

DATOS DEL INMUEBLE

LOCALIZACIÓN
 Polígono 57 Parcela 120
 CAMPO SANTO. CAMPOO DE ENMEDIO [CANTABRIA]

USO LOCAL PRINCIPAL
 Agrario [Improductivo 00]

COEFICIENTE DE PARTICIPACION
 100,000000

ANO CONSTRUCCION
 --

SUPERFICIE CONSTRUIDA [m²]
 --

DATOS DE LA FINCA A LA QUE PERTENECE EL INMUEBLE

SITUACION
 Polígono 57 Parcela 120
 CAMPO SANTO. CAMPOO DE ENMEDIO [CANTABRIA]

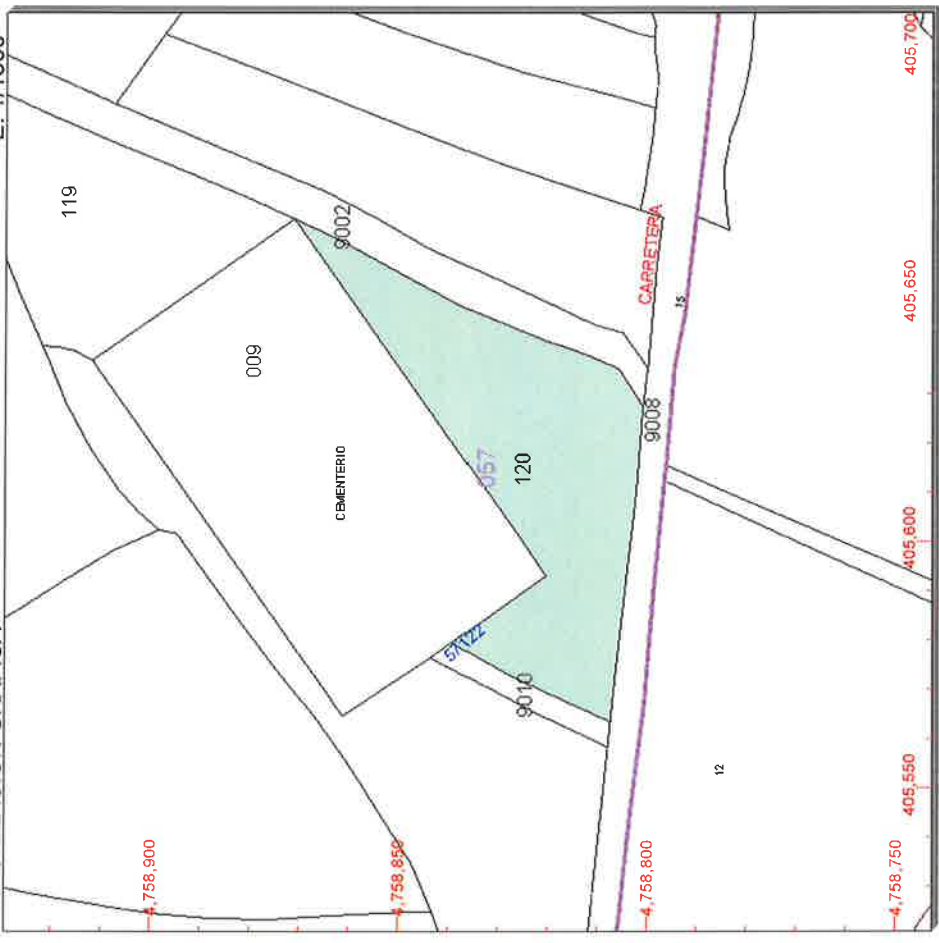
SUPERFICIE CONSTRUIDA [m²]
 --

SUPERFICIE GRAFICA PARCELA [m²]
 2.613

TIPO DE FINCA
 --

MATAMOROSA – ZONA CEMENTERIO 2/2

INFORMACION GRAFICA E: 1/1500



Este documento no es una certificación catastral, pero sus datos pueden ser verificados a través del 'Acceso a datos catastrales no protegidos' de la SEC.

- 405,700 Coordenadas U.T.M. Huso 30 ETRS89
- Límite de Manzana
 - Límite de Parcela
 - Límite de Construcciones
 - Mobiliario y aceras
 - Límite zona verde
 - Hidrografía

Domingo , 30 de Octubre de 2016



SECRETARÍA DE ESTADO DE HACIENDA DIRECCIÓN GENERAL DEL Catastro

Sede Electrónica del Catastro

Provincia de CANTABRIA Municipio de CAMPOO DE ENMEDIO Coordenadas U.T.M. Huso: 30 ETRS89 ESCALA 1:3,000



CARTOGRAFÍA CATASTRAL

[406,398 ; 4,760,252]

[407,118 ; 4,760,252]



[406,398 ; 4,759,862]

[407,118 ; 4,759,862]

Coordenadas del centro. X = 406,758 Y = 4,760,057

Este documento no es una certificación catastral

MATAMOROSA – PARQUE PUEBO NUEVO (Sin referencia)

© Dirección General del Catastro 301016



Provincia de CANTABRIA
 Municipio de CAMPO DE ENMEDIO
 Coordenadas U.T.M. Huso: 30 ETRS89
 ESCALA 1:3,000



[407.118 ; 4.760.252]

[407.118 ; 4.759.862]

GOBIERNO DE ESPAÑA
 MINISTERIO DE HACIENDA Y ADMINISTRACIONES PÚBLICAS
 SECRETARÍA DE ESTADO DE HACIENDA
 DIRECCIÓN GENERAL DEL CATASTRO
 Sede Electrónica del Catastro

CARTOGRAFÍA CATASTRAL

[406.398 ; 4.760.252]

[406.398 ; 4.759.862]

Este documento no es una certificación catastral

Coordenadas del centro: X = 406,758 Y = 4.760,057

MATAMOROSA – PARQUE PUEBO NUEVO (Sin referencia)



GOBIERNO DE ESPAÑA

MINISTERIO DE HACIENDA Y ADMINISTRACIONES PÚBLICAS

SECRETARÍA DE ESTADO DE HACIENDA



DIRECCIÓN GENERAL DEL CATASTRO

Sede Electrónica del Catastro

Provincia de CANTABRIA
Municipio de CAMPO DE ENMEDIO
Coordenadas U.T.M. Huso: 30 ETRS89

ESCALA 1:1,000



[406,638 ; 4,760,122]

CARTOGRAFÍA CATASTRAL

[406,878 ; 4,760,122]



[406,638 ; 4,759,992]

[406,878 ; 4,759,992]

Coordenadas del centro: X = 406,758 Y = 4,760,057

Este documento no es una certificación catastral.

MATAMOROSA – PARQUE PUEBO NUEVO. DETALLE (Sin referencia)



GOBIERNO DE ESPAÑA

MINISTERIO DE HACIENDA Y ADMINISTRACIONES PÚBLICAS

SECRETARÍA DE ESTADO DE HACIENDA

DIRECCIÓN GENERAL DEL Catastro



Sede Electrónica del Catastro

Provincia de CANTABRIA

Municipio de CAMPO DE ENMEDIO

Coordenadas U.T.M. Huso: 30 ETRS89

ESCALA 1:3,000



CARTOGRAFÍA CATASTRAL

[405.987 ; 4.759.811]

[406.707 ; 4.759.811]



[405.987 ; 4.759.421]

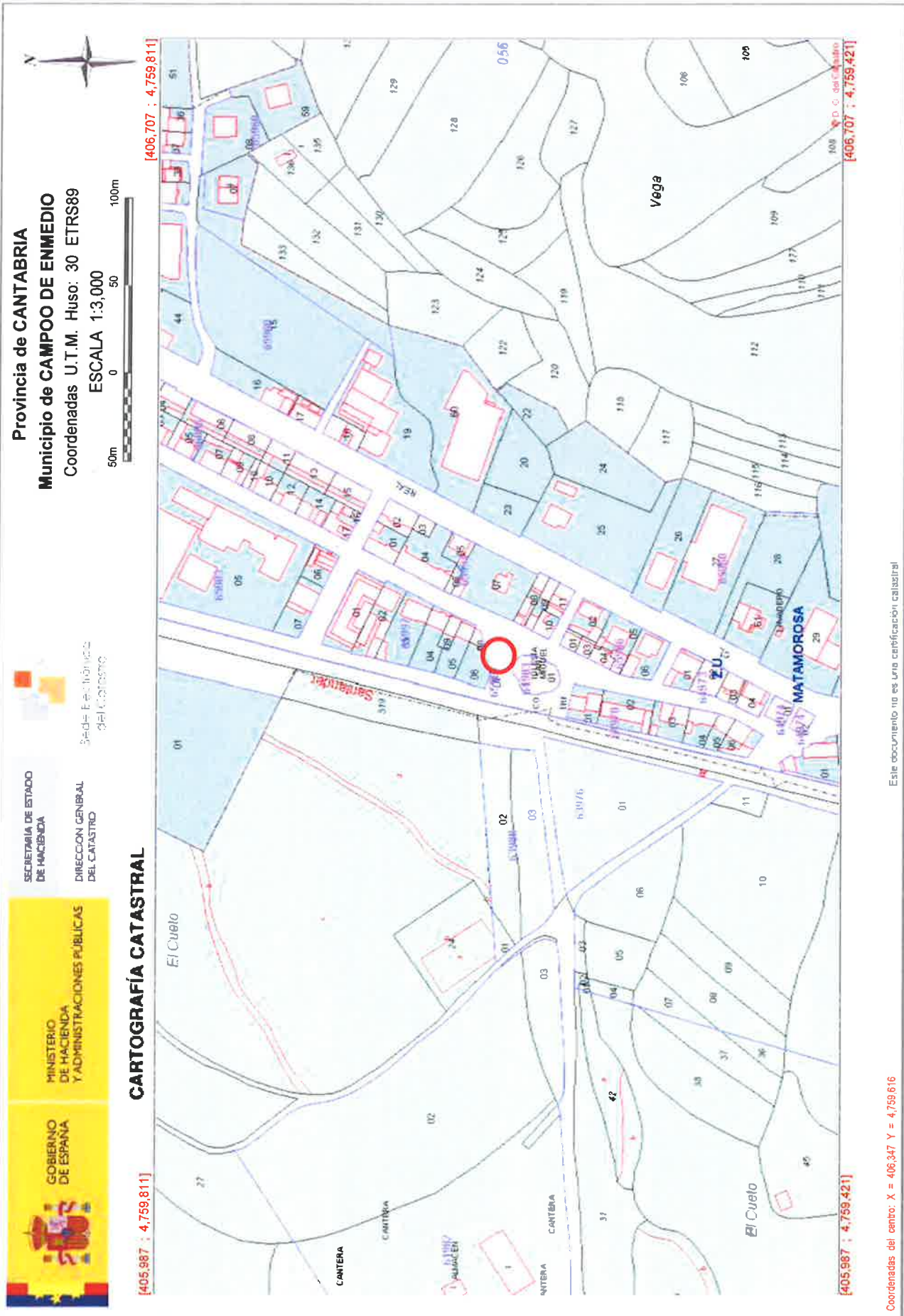
[406.707 ; 4.759.421]

Coordenadas del centro: X = 466,347 Y = 4.759,616

Este documento no es una certificación catastral

MATAMOROSA – PARQUE IGLESIA NUEVA (Sin referencia)

© Dirección General del Catastro 30/10/16



Provincia de CANTABRIA
 Municipio de CAMPOO DE ENMEDIO
 Coordenadas U.T.M. Huso: 30 ETRS89
 ESCALA 1:3,000

SECRETARÍA DE ESTADO DE HACIENDA
 DIRECCIÓN GENERAL DEL CATASTRO
 Sede Electrónica del Catastro

GOBIERNO DE ESPAÑA
 MINISTERIO DE HACIENDA Y ADMINISTRACIONES PÚBLICAS

CARTOGRAFÍA CATASTRAL

[406.707 ; 4.759.811]

[405.987 ; 4.759.811]

[406.707 ; 4.759.421]

[405.987 ; 4.759.421]

Este documento no es una certificación catastral

Coordenadas del centro: X = 406.347 Y = 4.759.616

MATAMOROSA – PARQUE IGLESIA NUEVA (Sin referencia)

© Dirección General del Catastro 30/10/16

721



GOBIERNO DE ESPAÑA

MINISTERIO DE HACIENDA Y ADMINISTRACIONES PÚBLICAS

SECRETARÍA DE ESTADO DE HACIENDA

DIRECCIÓN GENERAL DEL CATASTRO



Sede Electrónica del Catastro

Provincia de CANTABRIA

Municipio de CAMPO DE ENMEDIO

Coordenadas U.T.M. Huso: 30 ETRS89

ESCALA 1:1,000



CARTOGRAFÍA CATASTRAL

[406,230 ; 4,759,679]

[406,470 ; 4,759,679]



[406,230 ; 4,759,549]

[406,470 ; 4,759,549]

Coordenadas del centro: X = 406,350 Y = 4,759,614

Este documento no es una certificación catastral

MATAMOROSA – PARQUE IGLESIA NUEVA. DETALLE (Sin referencia)

© Dirección General del Catastro 30/10/16



GOBIERNO DE ESPAÑA

MINISTERIO DE HACIENDA Y ADMINISTRACIONES PÚBLICAS

SECRETARÍA DE ESTADO DE HACIENDA

DIRECCIÓN GENERAL DEL Catastro



State Secretariat of the Treasury

Provincia de CANTABRIA
Municipio de CAMPO DE ENMEDIO

Coordenadas U.T.M. Huso: 30 ETRS89

ESCALA 1:3,000



CARTOGRAFÍA CATASTRAL

[406,128 ; 4,760,035]

[406,848 ; 4,760,035]



[406,128 ; 4,759,645]

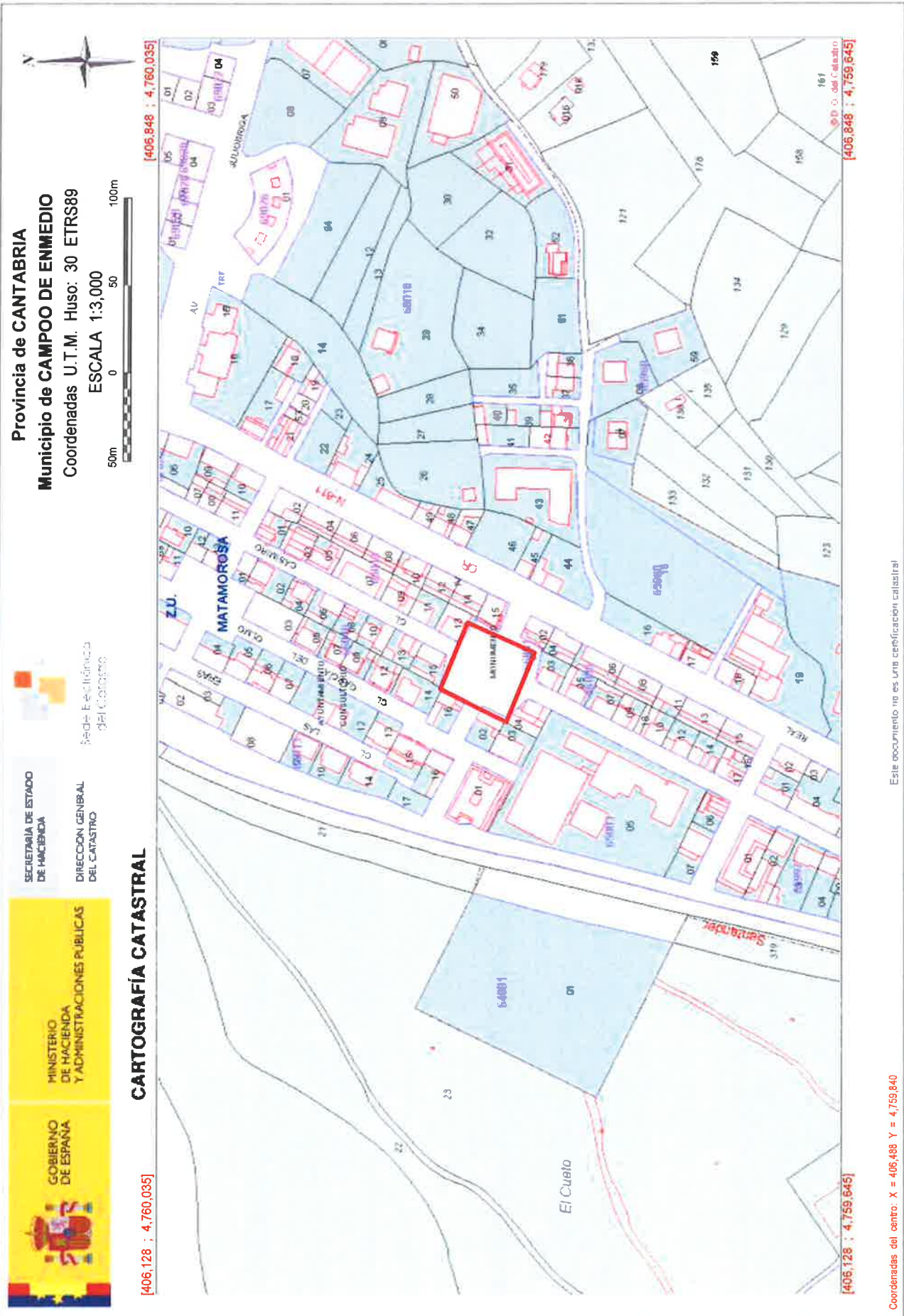
[406,848 ; 4,759,645]

Coordenadas del centro: X = 406,488 Y = 4,759,840

Este documento no es una certificación catastral

MATAMOROSA – PLAZA CASIMIRO SAINZ (Sin referencia)

© Dirección General del Catastro 30/10/16



Provincia de CANTABRIA
 Municipio de CAMPOO DE ENMEDIO
 Coordenadas U.T.M. Huso: 30 ETRS89
 ESCALA 1:3,000

SECRETARÍA DE ESTADO DE HACIENDA
 DIRECCIÓN GENERAL DEL CATASTRO
 Sede Electrónica del Catastro

GOBIERNO DE ESPAÑA
 MINISTERIO DE HACIENDA Y ADMINISTRACIONES PÚBLICAS

CARTOGRAFÍA CATASTRAL

[406,128 ; 4,760,035] [406,848 ; 4,760,035] [406,128 ; 4,759,645] [406,848 ; 4,759,645]

Este documento no es una certificación catastral

Coordenadas del centro: X = 406,488 Y = 4,759,640

MATAMOROSA – PLAZA CASIMIRO SAINZ (Sin referencia)

© Dirección General del Catastro 30/10/16

13



GOBIERNO DE ESPAÑA

MINISTERIO DE HACIENDA Y ADMINISTRACIONES PÚBLICAS

SECRETARÍA DE ESTADO DE HACIENDA

DIRECCIÓN GENERAL DEL CATASTRO



SEDE ELECTRONICA DEL CATASTRO

Provincia de CANTABRIA

Municipio de CAMPOO DE ENMEDIO

Coordenadas U.T.M. Huso: 30 ETRS89

ESCALA 1:1,000



CARTOGRAFÍA CATASTRAL

[406,368 ; 4,759,905]

[406,608 ; 4,759,905]



[406,368 ; 4,759,775]

[406,608 ; 4,759,775]

Coordenadas del centro: X = 406,468 Y = 4,759,840

Este documento no es una certificación catastral

MATAMOROSA – PLAZA CASIMIRO SAINZ (Sin referencia)

© Dirección General del Catastro 30/10/16

Provincia de CANTABRIA
 Municipio de CAMPO DE ENMEDIO
 Coordenadas U.T.M. Huso: 30 ETRS89
 ESCALA 1:3.000



[407,218 ; 4,760,201]

Parcela Catastral: 7002010VN0670S

CARTOGRAFÍA CATASTRAL

[406,498 ; 4,760,201]



[407,218 ; 4,759,811]

[406,498 ; 4,759,811]


 GOBIERNO DE ESPAÑA
 MINISTERIO DE HACIENDA Y ADMINISTRACIONES PÚBLICAS


 SECRETARÍA DE ESTADO DE HACIENDA
 DIRECCIÓN GENERAL DEL Catastro
 Sede Electrónica DEL Catastro

Este documento es una certificación catastral

Coordenadas del centro: X = 406,858 Y = 4,760,006

MATAMOROSA – TIRAS CALLE JULIÓBRIGA

© Dirección General del Catastro 30/07/16



GOBIERNO DE ESPAÑA

MINISTERIO DE HACIENDA Y ADMINISTRACIONES PÚBLICAS



SECRETARÍA DE ESTADO DE HACIENDA

DIRECCIÓN GENERAL DEL Catastro

Sede: Edificio del Catastro

Provincia de CANTABRIA
Municipio de CAMPOO DE ENMEDIO

Coordenadas U.T.M. Huso: 30 ETRS89

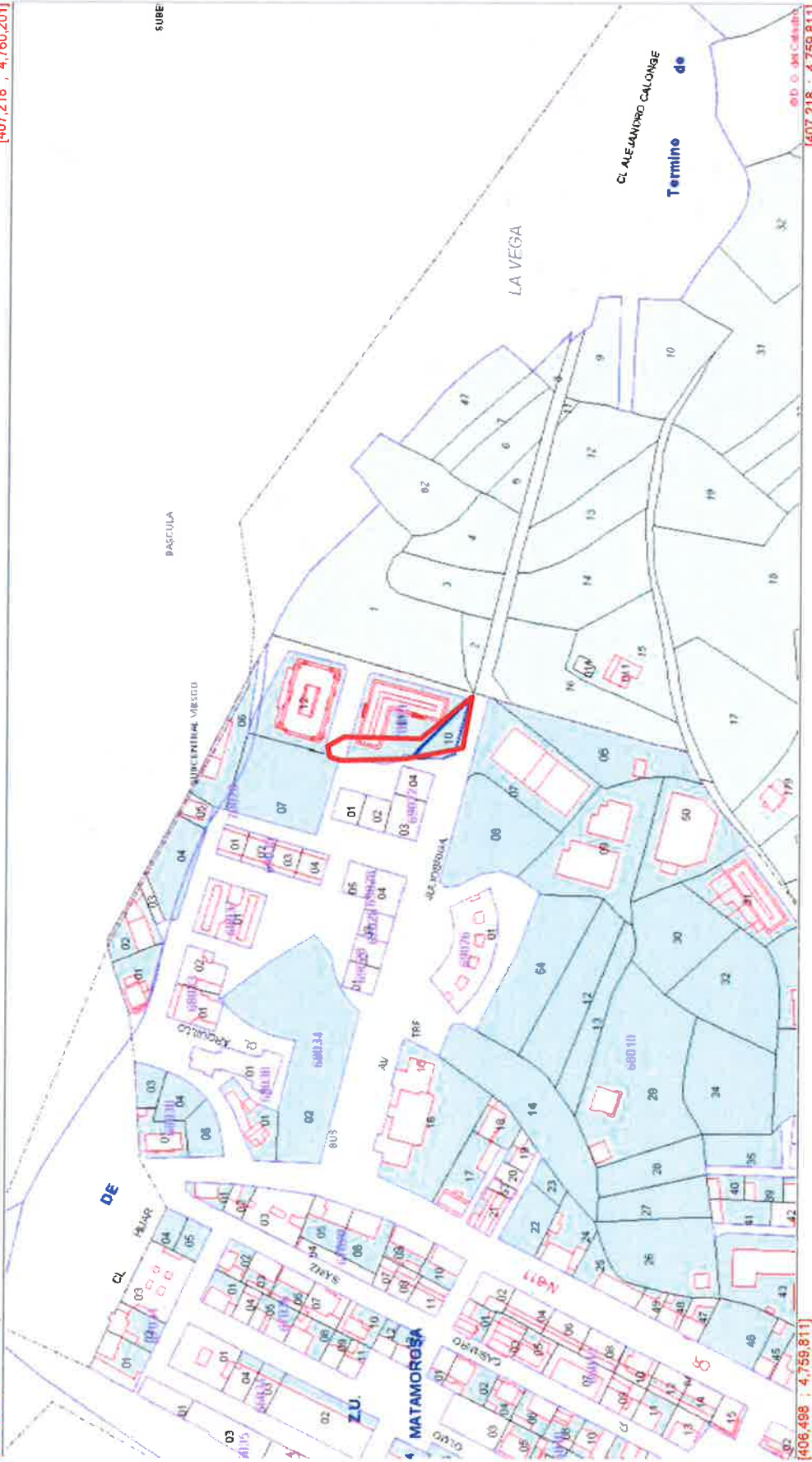
ESCALA 1:3.000



CARTOGRAFÍA CATASTRAL Parcela Catastral: 7002010VN0670S

[406.498 ; 4.760.201]

[407.218 ; 4.760.201]



[406.498 ; 4.759.811]

[407.218 ; 4.759.811]

Coordenadas del centro: X = 406.858 Y = 4.760.005

Este documento no es una certificación catastral

MATAMOROSA – TIRAS CALLE JULIÓBRIGA

© Dirección General del Catastro 30/10/16



SECRETARÍA DE ESTADO DE HACIENDA
DIRECCIÓN GENERAL DEL Catastro

Sede Electrónica DEL Catastro

Provincia de CANTABRIA
Municipio de CAMPOO DE ENMEDIO
Coordenadas U.T.M. Huso: 30 ETRS89
ESCALA 1:1,000



CARTOGRAFÍA CATASTRAL Parcela Catastral: 7002010VN06705

[406,738 ; 4,760,053]

[406,978 ; 4,760,053]



[406,738 ; 4,759,923]

[406,978 ; 4,759,923]

Coordenadas del centro: X = 406,858 Y = 4,759,988

Este documento no es una certificación catastral

MATAMOROSA – TIRAS CALLE JULIÓBRIGA. DETALLE

124

REFERENCIA CATASTRAL DEL INMUEBLE
7002010VN0670S0001RS

DATOS DEL INMUEBLE

LOCALIZACIÓN
 CL MATAMOROSA-JULIOBRIGA 1 Suelo
 39200 CAMPOO DE ENMEDIO [CANTABRIA]

USO LOCAL PRINCIPAL
 Suelo sin edif. AÑO CONSTRUCCIÓN

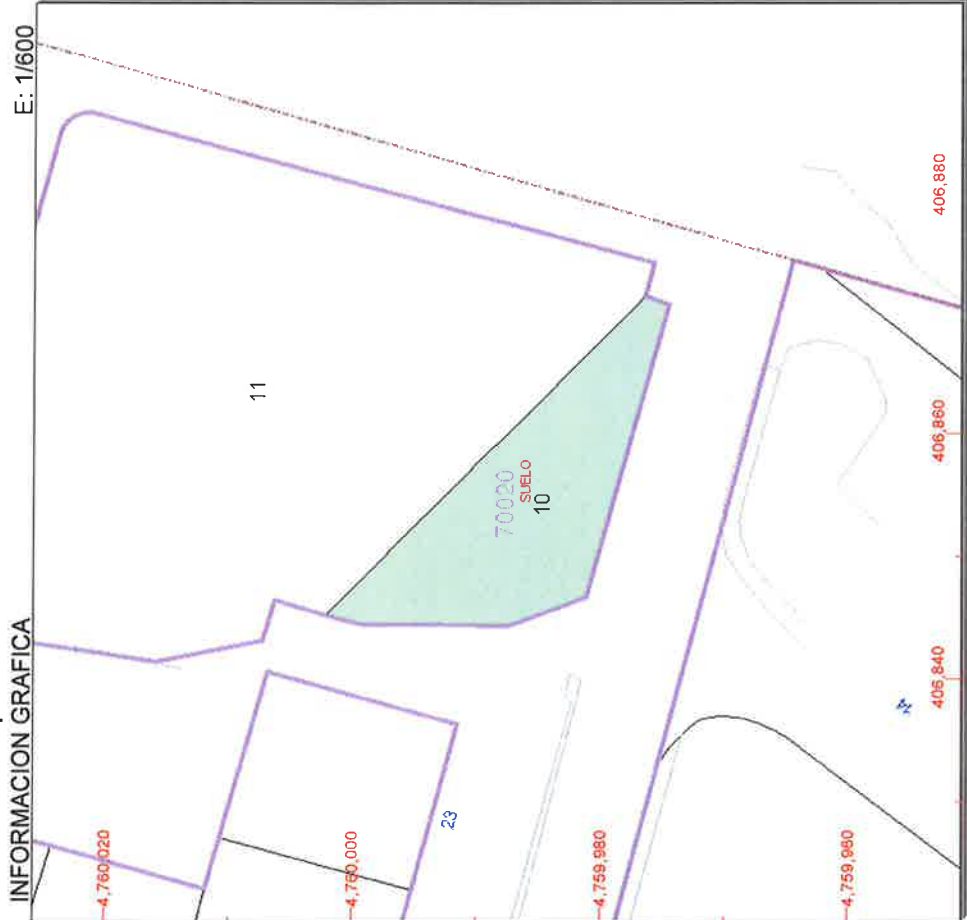
COEFICIENTE DE PARTICIPACION
 100,000000 SUPERFICIE CONSTRUIDA (m²)

DATOS DE LA FINCA A LA QUE PERTENECE EL INMUEBLE

SITUACION
 CL MATAMOROSA-JULIOBRIGA
 CAMPOO DE ENMEDIO [CANTABRIA]

SUPERFICIE CONSTRUIDA (m²) SUPERFICIE GRAFICA PARCELA (m²) TIPO DE FINCA
 0 303 Suelo sin edificar

MATAMOROSA – TIRAS CALLE JULIOBRIGA 1/2



Este documento no es una certificación catastral, pero sus datos pueden ser verificados a través del 'Acceso a datos catastrales no protegidos' de la SEC.

406,880 Coordenadas U.T.M. Huso 30 ETRS89
 Límite de Manzana
 Límite de Parcela
 Límite de Construcciones
 Mobiliario y aceras
 Límite zona verde
 Hidrografía

Domingo , 30 de Octubre de 2016

REFERENCIA CATASTRAL DEL INMUEBLE
7002011VN0670S0001DS

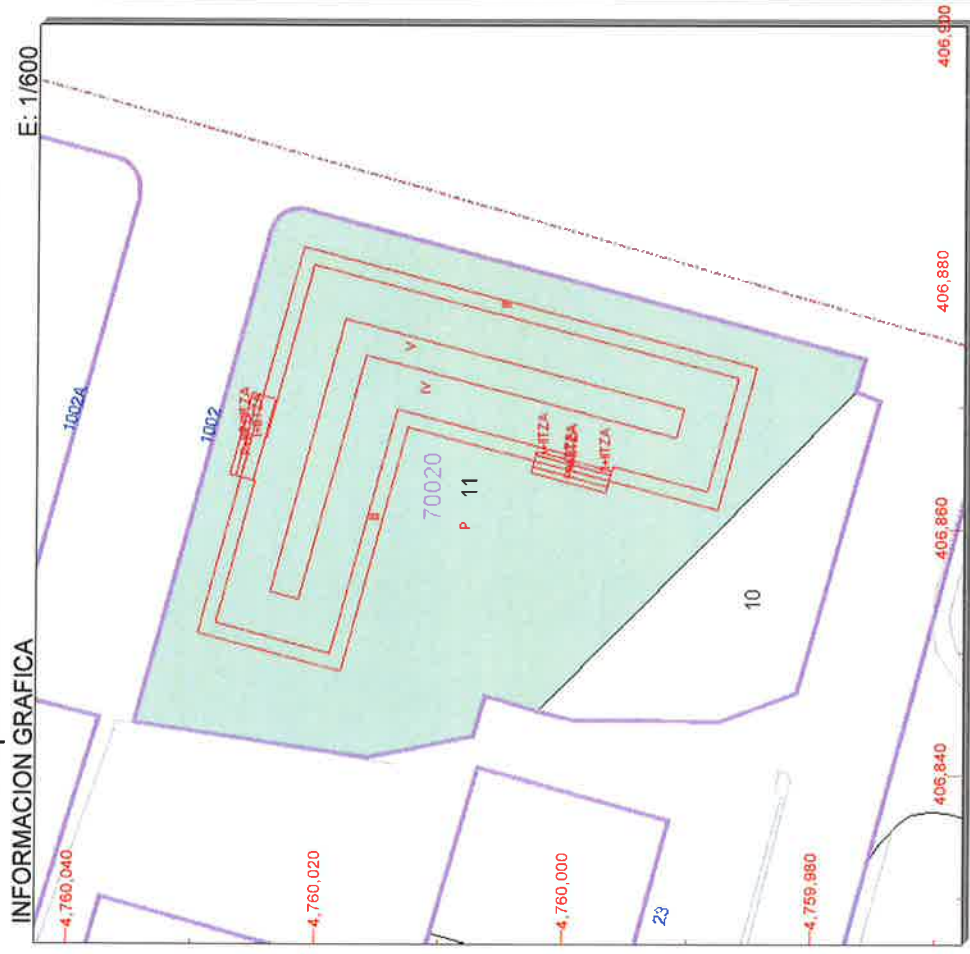
DATOS DEL INMUEBLE

LOCALIZACIÓN	CL MATAMOROSA-JULIOBRIGA 1002 Es:G Pl:00 Pt:01		
	39200 CAMPOO DE ENMEDIO [CANTABRIA]		
USO LOCAL PRINCIPAL	Almacén, Estac.	AÑO CONSTRUCCIÓN	2007
COEFICIENTE DE PARTICIPACIÓN	--	SUPERFICIE CONSTRUIDA [m ²]	26

DATOS DE LA FINCA A LA QUE PERTENECE EL INMUEBLE

SITUACIÓN	CL MATAMOROSA-JULIOBRIGA 1002		
	CAMPOO DE ENMEDIO [CANTABRIA]		
SUPERFICIE CONSTRUIDA [m ²]	2.776	SUPERFICIE GRÁFICA PARCELA [m ²]	1.613
		TIPO DE FINCA	[division horizontal]

MATAMOROSA – TIRAS CALLE JULIOBRIGA 2/2



Este documento no es una certificación catastral, pero sus datos pueden ser verificados a través del 'Acceso a datos catastrales no protegidos' de la SEC.

406,900 Coordenadas U.T.M. Huso 30 ETRS89
 Límite de Manzana
 Límite de Parcela
 Límite de Construcciones
 Mobiliario y aceras
 Límite zona verde
 Hidrografía

Domingo, 30 de Octubre de 2016



SECRETARÍA DE ESTADO DE HACIENDA

DIRECCIÓN GENERAL DEL Catastro

Sede Electrónica del Catastro

Provincia de CANTABRIA

Municipio de CAMPOO DE ENMEDIO

Coordenadas U.T.M. Huso: 30 ETRS89

ESCALA 1:3.000



CARTOGRAFÍA CATASTRAL Parcela Catastral: 000900900VN05H

[405,255 ; 4,759,062]

[405,975 ; 4,759,062]



[405,255 ; 4,758,672]

[405,975 ; 4,758,672]

Coordenadas del centro: X = 405.615 Y = 4.758.867

Este documento no es una certificación catastral

© Dirección General del Catastro 02/12/20

MATAMOROSA - CEMENTERIO

157



SECRETARÍA DE ESTADO DE HACIENDA

DIRECCIÓN GENERAL DEL Catastro

Sede Electrónica del Catastro

Provincia de CANTABRIA

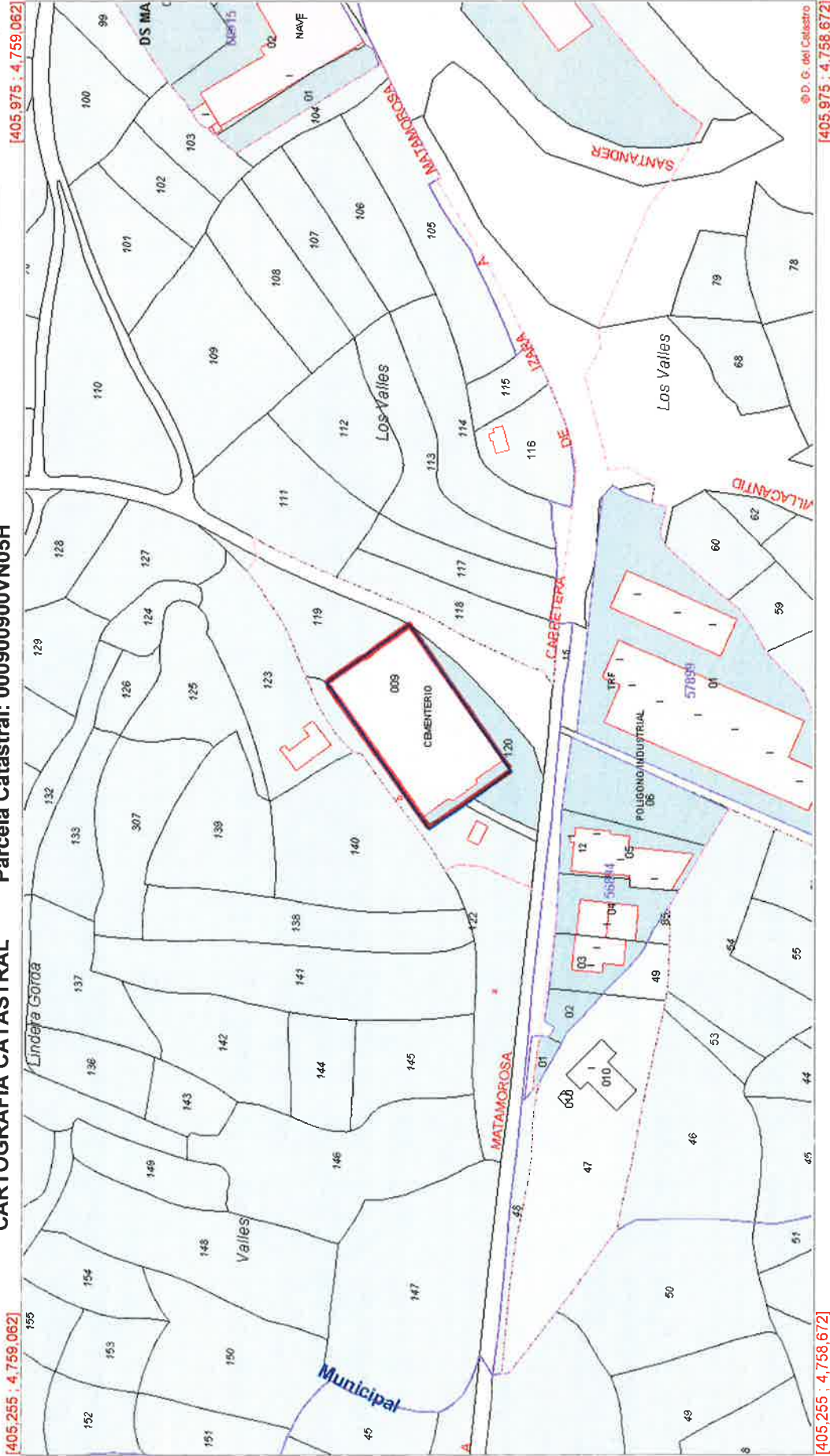
Municipio de CAMPOO DE ENMEDIO

Coordenadas U.T.M.: Huso: 30 ETRS89

ESCALA 1:3,000



CARTOGRAFÍA CATASTRAL Parcela Catastral: 000909000VN05H



Coordenadas del centro: X = 405.615 Y = 4.758.867

Este documento no es una certificación catastral

© Dirección General del Catastro 02/12/20



GOBIERNO DE ESPAÑA

MINISTERIO DE HACIENDA

SECRETARÍA DE ESTADO DE HACIENDA
DIRECCIÓN GENERAL DEL Catastro

CONSULTA DESCRIPTIVA Y GRÁFICA DE DATOS CATASTRALES DE BIEN INMUEBLE

Referencia catastral: 000900900VN05H0001SZ

DATOS DESCRIPTIVOS DEL INMUEBLE

Localización:
PL MATAMOROSA-IZARILLA 1009
39200 CAMPOO DE ENMEDIO [CANTABRIA]

Clase: URBANO

Uso principal: Suelo sin edif.

Superficie construida: 4.445 m2

Año construcción: 1960

Construcción

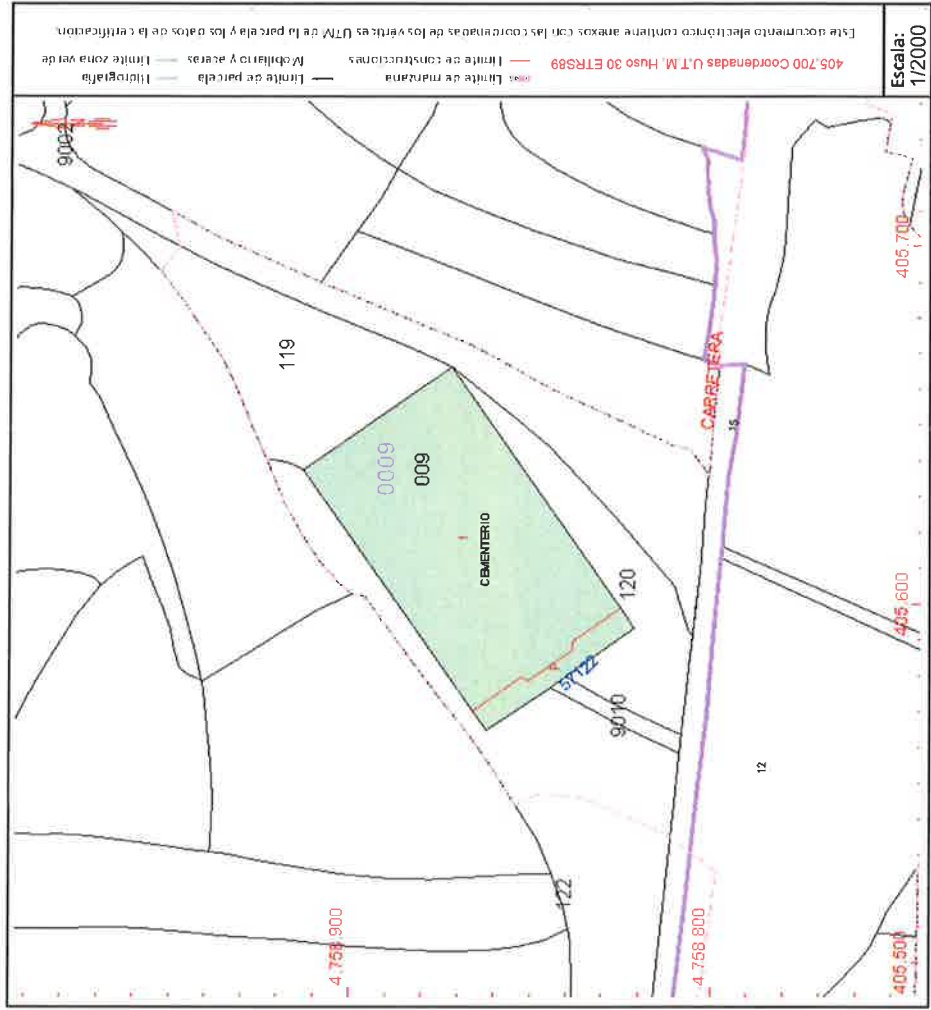
Destino:
OBR URB INT

Escalera / Planta / Puerta:
E/00/01

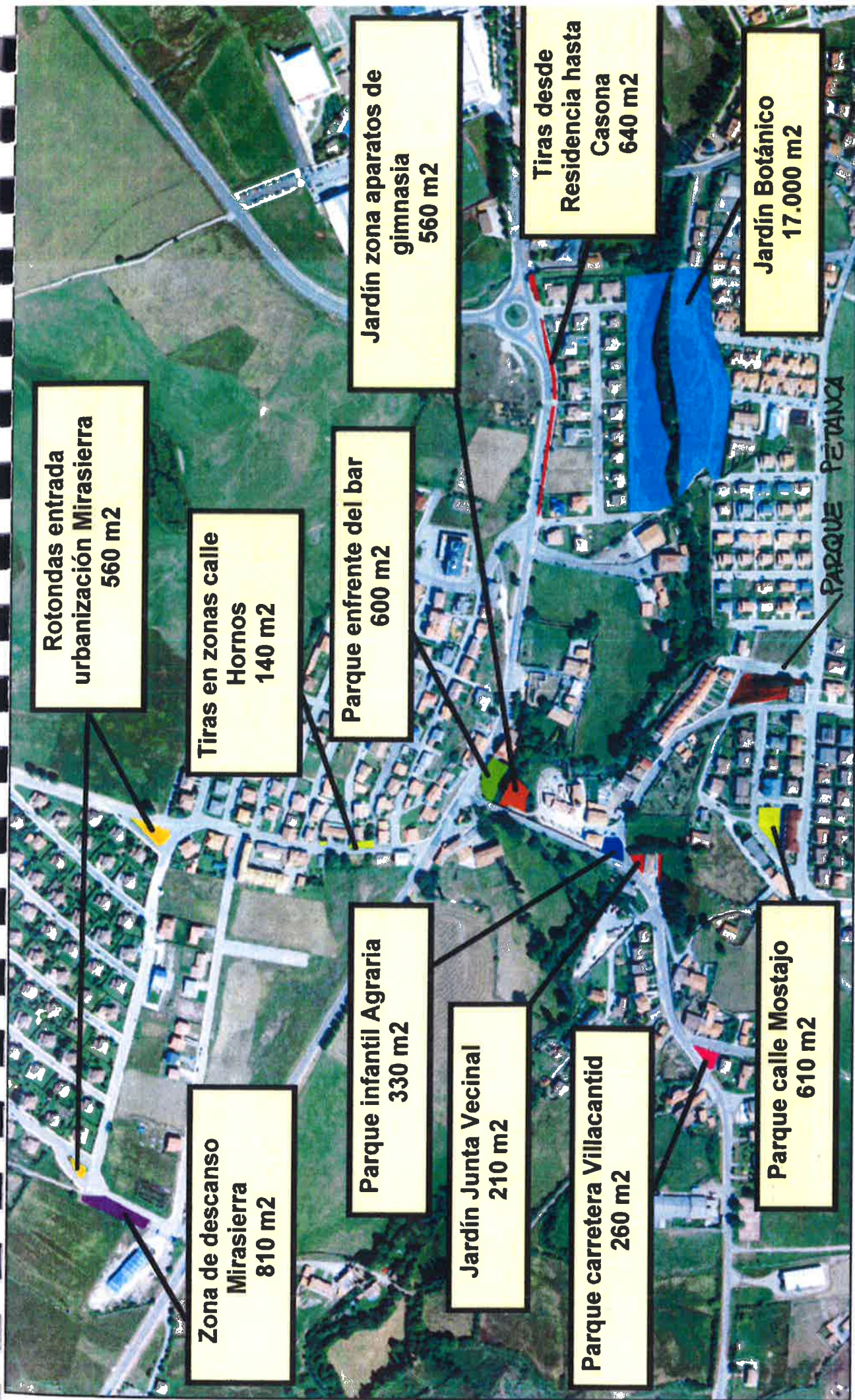
Superficie m²:
4.445

PARCELA

Superficie gráfica: 4.445 m2
Participación del inmueble: 100,00 %
Tipo: Parcela construida sin división horizontal



Este documento no es una certificación catastral, pero sus datos pueden ser verificados a través del "Acceso a datos catastrales no protegidos de la SEC"



Rotondas entrada urbanización Mirasierra
560 m²

Tiras en zonas calle Hornos
140 m²

Parque enfrente del bar
600 m²

Jardín zona aparatos de gimnasia
560 m²

Tiras desde Residencia hasta Casona
640 m²

Jardín Botánico
17.000 m²

Zona de descanso Mirasierra
810 m²

Parque infantil Agraria
330 m²

Jardín Junta Vecinal
210 m²

Parque carretera Villacantid
260 m²

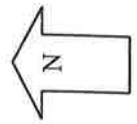
Parque calle Mostajo
610 m²

PARQUES, JARDINES Y ZONAS VERDES DEL AYUNTAMIENTO DE CAMPOO DE ENMEDIO

NESTARES

Área de actuación: **23.376m²**

Escala 1:5.000



1490



SECRETARÍA DE ESTADO DE HACIENDA DIRECCIÓN GENERAL DEL CATASTRO

Sede Establecimiento del Catastro

Provincia de CANTABRIA Municipio de CAMPO DE ENMEDIO Coordenadas U.T.M. Huso: 30 ETRS89 ESCALA 1:3.000



CARTOGRAFÍA CATASTRAL



[406,751 ; 4,761,624]

[406,751 ; 4,761,234]

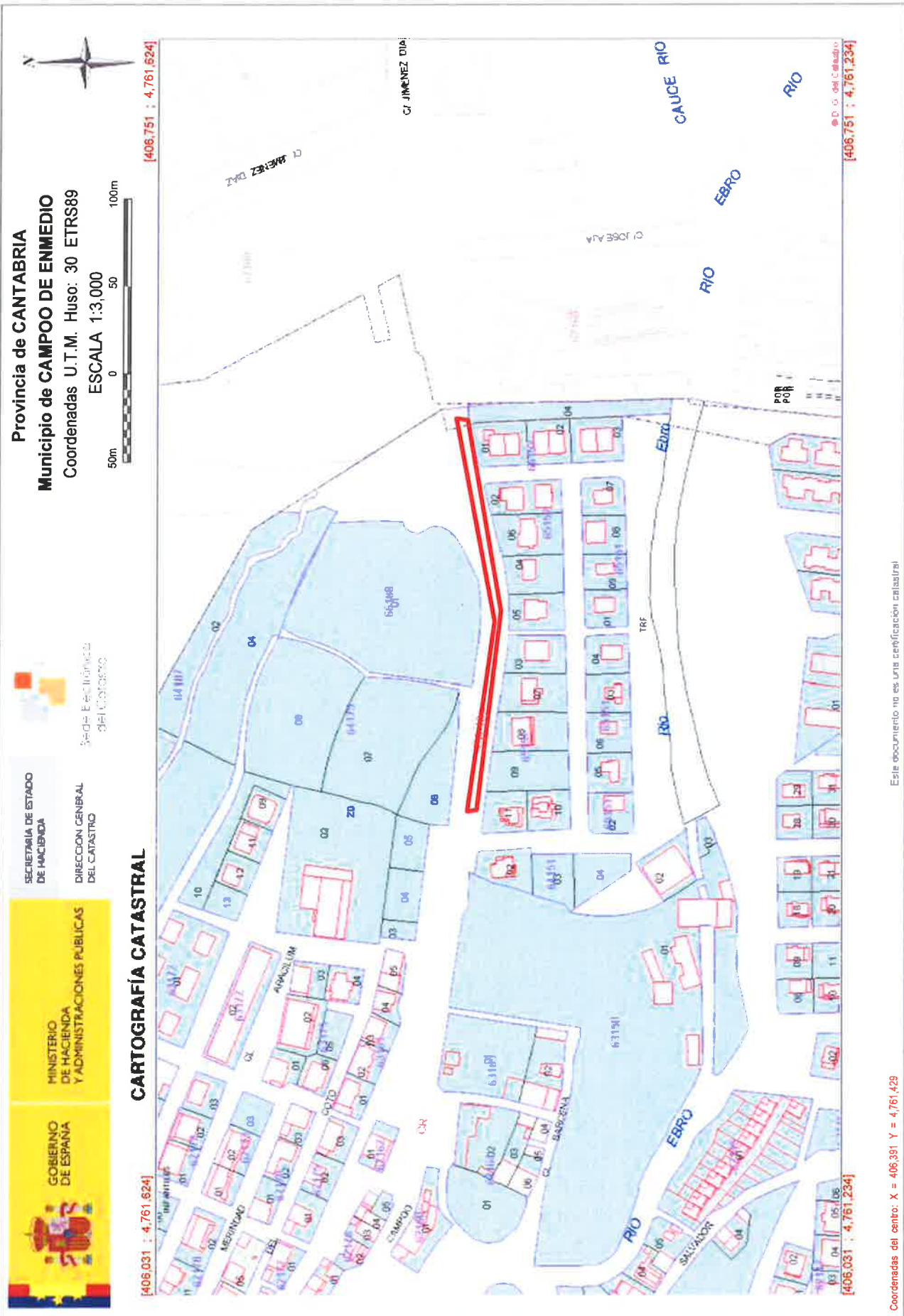
[406,031 ; 4,761,624]

[406,031 ; 4,761,234]

Coordenadas del centro: X = 406,391 Y = 4,761,423

Este documento no es una certificación catastral

NESTARES – TIRAS RESIDENCIA CASONA (Sin referencia) Dirección General del Catastro 30/10/16



Provincia de CANTABRIA
 Municipio de CAMPO DE ENMEDIO
 Coordenadas U.T.M. Huso: 30 ETRS89
 ESCALA 1:3,000



[406,751 ; 4,761,624]

[406,751 ; 4,761,234]

GOBIERNO DE ESPAÑA
 MINISTERIO DE HACIENDA Y ADMINISTRACIONES PÚBLICAS
 SECRETARÍA DE ESTADO DE HACIENDA
 DIRECCIÓN GENERAL DEL Catastro
 Sede Electrónica del Catastro

CARTOGRAFÍA CATASTRAL

[406,031 ; 4,761,624]

[406,031 ; 4,761,234]

Coordenadas del centro: X = 406,391 Y = 4,761,429

Este documento no es una certificación catastral

NESTARES – TIRAS RESIDENCIA CASONA (Sin referencia)



GOBIERNO DE ESPAÑA

MINISTERIO DE HACIENDA Y ADMINISTRACIONES PÚBLICAS

SECRETARÍA DE ESTADO DE HACIENDA

DIRECCIÓN GENERAL DEL CATASTRO



Sede: Edificio del Catastro

Provincia de CANTABRIA

Municipio de CAMPO DE ENMEDIO

Coordenadas U.T.M. Huso: 30 ETRS89

ESCALA 1:1,000



CARTOGRAFÍA CATASTRAL

[406.292 ; 4.761.508]

[406.532 ; 4.761.508]



[406.292 ; 4.761.378]

[406.532 ; 4.761.378]

Coordenadas del centro: X = 406,412 Y = 4,761,443

Este documento no es una certificación catastral

NESTARES – TIRAS RESIDENCIA CASONA. DETALLE (Sin referencia)©

© Dirección General del Catastro 30/10/16



GOBIERNO DE ESPAÑA



MINISTERIO DE HACIENDA Y ADMINISTRACIONES PÚBLICAS



SECRETARÍA DE ESTADO DE HACIENDA

DIRECCIÓN GENERAL DEL CATASTRO

Sede: Edificio del Catastro

Provincia de CANTABRIA

Municipio de CAMPO DE ENMEDIO

Coordenadas U.T.M. Huso: 30 ETRS89

ESCALA 1:3,000



CARTOGRAFÍA CATASTRAL

[405.431 ; 4.762.053]

[406.151 ; 4.762.053]



[405.431 ; 4.761.663]

[406.151 ; 4.761.663]

Coordenadas del centro: X = 405,791 Y = 4,761,858

Este documento no es una certificación catastral

NESTARES – ROTONDAS MIRASIERRA (Sin referencia) e Dirección General del Catastro 30/10/16



GOBIERNO DE ESPAÑA

MINISTERIO DE HACIENDA Y ADMINISTRACIONES PÚBLICAS

SECRETARÍA DE ESTADO DE HACIENDA



DIRECCIÓN GENERAL DEL CATASTRO

Sede Electrónica DEL CATASTRO

Provincia de CANTABRIA
Municipio de CAMPO DE ENMEDIO
Coordenadas U.T.M. Huso: 30 ETRS89
ESCALA 1:1,000



[405.509 ; 4.761.921]

CARTOGRAFÍA CATASTRAL

[405.749 ; 4.761.921]



[405.509 ; 4.761.791]

[405.749 ; 4.761.791]

Coordenadas del centro: X = 405,629 Y = 4,761,856

Este documento no es una certificación catastral

NESTARES – ROTONDAS MIRASIERRA. DETALLE 1/2 (Sin referencia) © Dirección General del Catastro 30/10/16



GOBIERNO DE ESPAÑA

MINISTERIO DE HACIENDA Y ADMINISTRACIONES PÚBLICAS

SECRETARÍA DE ESTADO DE HACIENDA

DIRECCIÓN GENERAL DEL CATASTRO



Sede Electrónica del Catastro

Provincia de CANTABRIA

Municipio de CAMPOO DE ENMEDIO

Coordenadas U.T.M. Huso: 30 ETRS89

ESCALA 1:1,000



CARTOGRAFÍA CATASTRAL

[405,826 ; 4,761,881]

[406,066 ; 4,761,881]



[405,826 ; 4,761,751]

[406,066 ; 4,761,751]

Coordenadas del centro: X = 405,946 Y = 4,761,816

Este documento no es una certificación catastral

NESTARES – ROTONDAS MIRASIERRA. DETALLE 2/2 (Sin referencia) e Dirección General del Catastro 30/10/16



GOBIERNO DE ESPAÑA

MINISTERIO DE HACIENDA Y ADMINISTRACIONES PÚBLICAS

SECRETARÍA DE ESTADO DE HACIENDA

DIRECCIÓN GENERAL DEL Catastro



Sede Electrónica del Catastro

Provincia de CANTABRIA
Municipio de CAMPOO DE ENMEDIO
Coordenadas U.T.M. Huso: 30 ETRS89
ESCALA 1:3,000



[406.652 ; 4.761.646]

CARTOGRAFÍA CATASTRAL

[406.372 ; 4.761.646]



[406.652 ; 4.761.256]

[406.372 ; 4.761.256]

Coordenadas del centro: X = 406.012 Y = 4.761.451

Este documento no es una certificación catastral

NESTARES – PARQUE BAR (Sin referencia) © Dirección General del Catastro 30/10/16



GOBIERNO DE ESPAÑA

MINISTERIO DE HACIENDA Y ADMINISTRACIONES PÚBLICAS

SECRETARÍA DE ESTADO DE HACIENDA



DIRECCIÓN GENERAL DEL CATASTRO

Sede electrónica del Catastro

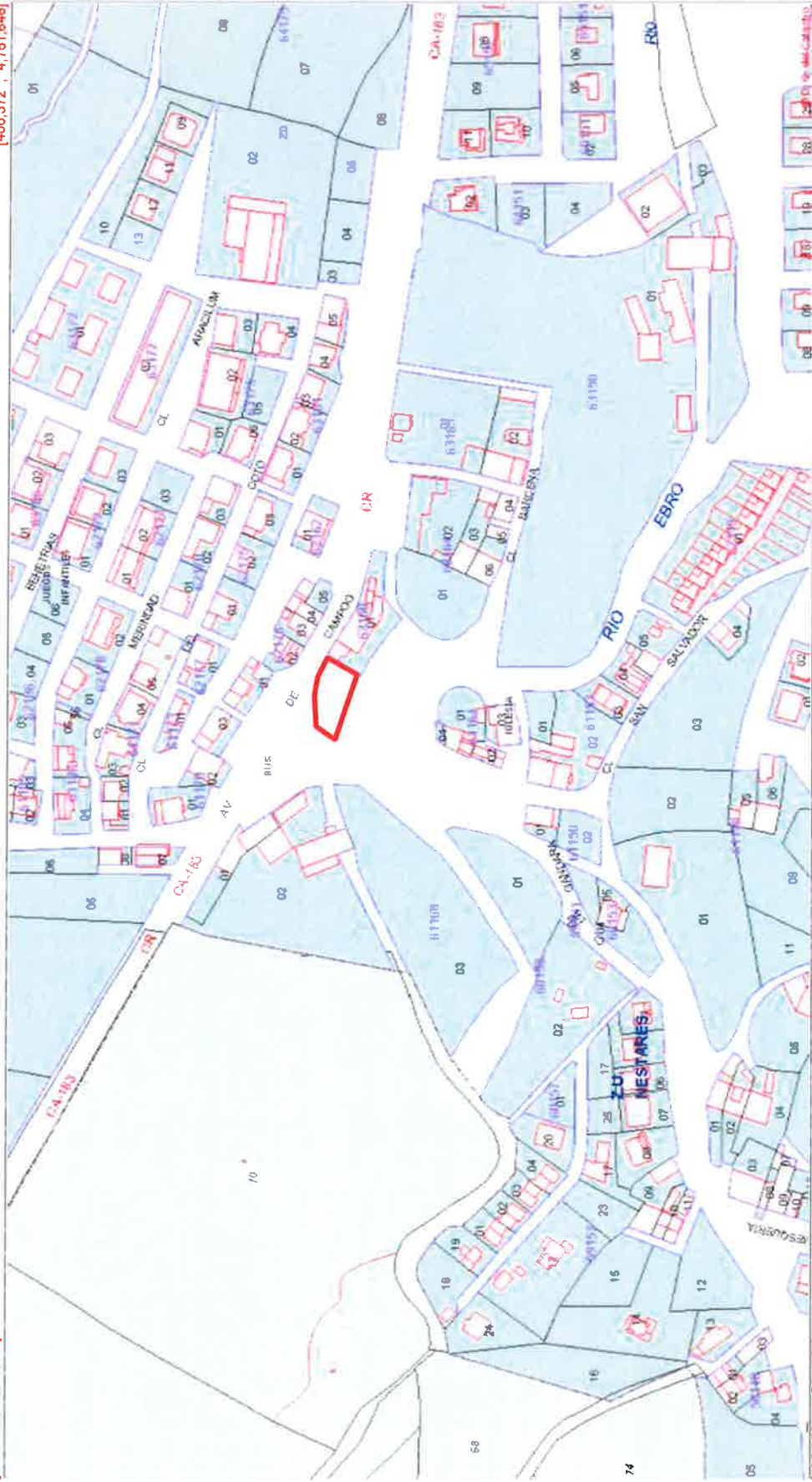
Provincia de CANTABRIA
Municipio de CAMPOO DE ENMEDIO
Coordenadas U.T.M. Huso: 30 ETRS89
ESCALA 1:3,000



CARTOGRAFÍA CATASTRAL

[405.652 ; 4.761.646]

[406.372 ; 4.761.646]



[405.652 ; 4.761.256]

[406.372 ; 4.761.256]

Coordenadas del centro: X = 406,012 Y = 4.761,451

Este documento no es una certificación catastral

NESTARES – PARQUE BAR (Sin referencia) © Dirección General del Catastro 30/10/16


GOBIERNO DE ESPAÑA
MINISTERIO DE HACIENDA Y ADMINISTRACIONES PÚBLICAS
 SECRETARÍA DE ESTADO DE HACIENDA
 DIRECCIÓN GENERAL DEL CATASTRO
 Sede Electrónica del Catastro

Provincia de CANTABRIA
Municipio de CAMPOO DE ENMEDIO
 Coordenadas U.T.M. Huso: 30 ETRS89
 ESCALA 1:1,000




[405,892 ; 4,761,516] [406,132 ; 4,761,516]

CARTOGRAFÍA CATASTRAL



Coordenadas del centro: X = 406,012 Y = 4,761,451
 Este documento no es una certificación catastral

NESTARES – PARQUE BAR (Sin referencia)

REFERENCIA CATASTRAL DEL INMUEBLE
6118504VN0661N0001KJ

INFORMACION GRAFICA E: 1/600

DATOS DEL INMUEBLE

LOCALIZACIÓN
 CL NESTARES-HORNOS 4
 39212 CAMPO DE ENMEDIO [CANTABRIA]

USO LOCAL PRINCIPAL
 Residencial

COEFICIENTE DE PARTICIPACION
 100,000000

ANO CONSTRUCCION
 1950

SUPERFICIE CONSTRUIDA (m²)
 290

DATOS DE LA FINCA A LA QUE PERTENECE EL INMUEBLE

SITUACION
 CL NESTARES-HORNOS 4
 CAMPO DE ENMEDIO [CANTABRIA]

SUPERFICIE CONSTRUIDA (m²)
 290

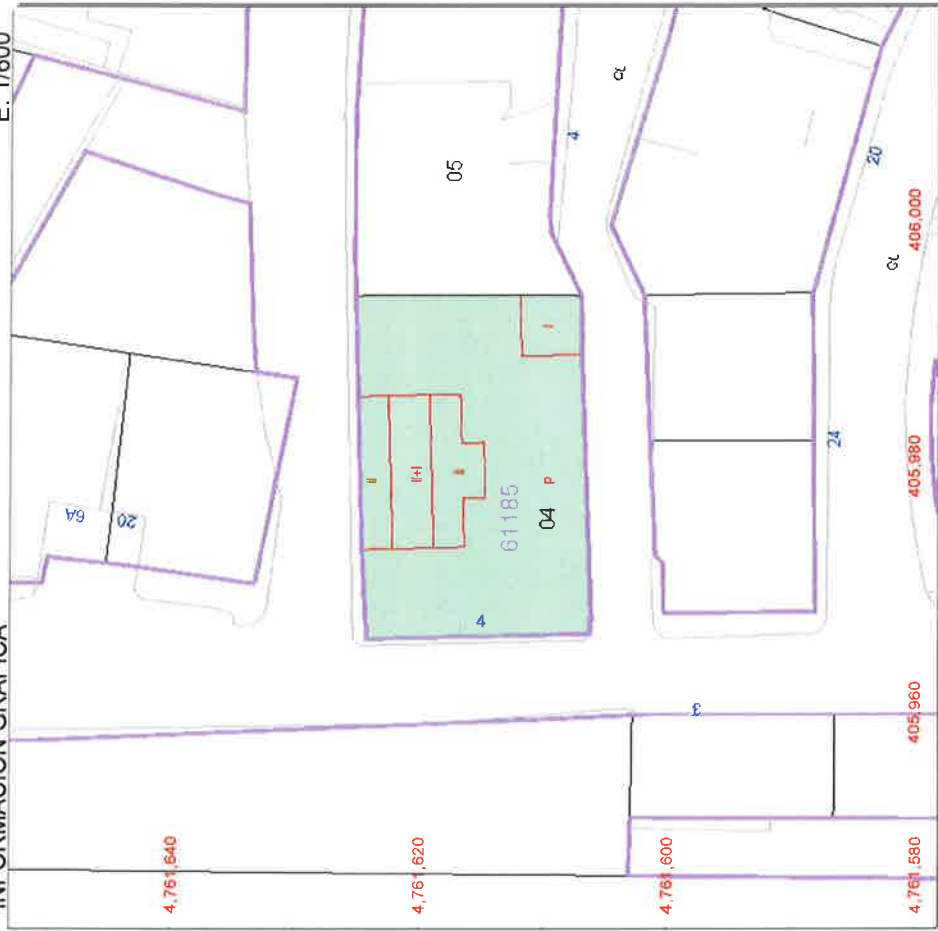
SUPERFICIE GRAFICA PARCELA (m²)
 506

TIPO DE FINCA
 Parcela construida sin división horizontal

ELEMENTOS DE CONSTRUCCION

Uso	Escalera	Planta	Puerta	Superficie m ²
APARCAMIENTO	E	00	01	24
VIVIENDA	E	00	02	112
VIVIENDA	E	01	01	112
VIVIENDA		+1	01	42

NESTARES – TIRAS CALLE HORNOS 1



Este documento no es una certificación catastral, pero sus datos pueden ser verificados a través del 'Acceso a datos catastrales no protegidos' de la SEC.

- 406.000 Coordenadas U.T.M. Huso 30 ETRS89
- Límite de Manzana
 - Límite de Parcela
 - Límite de Construcciones
 - Mobiliario y aceras
 - Límite zona verde
 - Hidrografía

Domingo , 30 de Octubre de 2016



GOBIERNO DE ESPAÑA

MINISTERIO DE HACIENDA Y ADMINISTRACIONES PÚBLICAS

SECRETARÍA DE ESTADO DE HACIENDA

DIRECCIÓN GENERAL DEL Catastro

Sede Electrónica del Catastro

Provincia de CANTABRIA

Municipio de CAMPO DE ENMEDIO

Coordenadas U.T.M. Huso: 30 ETRS89

ESCALA 1:3.000



CARTOGRAFÍA CATASTRAL Parcela Catastral: 6118501VN0661N

[405.621 ; 4.761.845]

[406.341 ; 4.761.845]



[405.621 ; 4.761.455]

[406.341 ; 4.761.455]

Coordenadas del centro: X = 405.981 Y = 4.761.650

Este documento no es una certificación catastral

NESTARES – TIRAS CALLE HORNOS 2 © Dirección General del Catastro 30/10/16

155

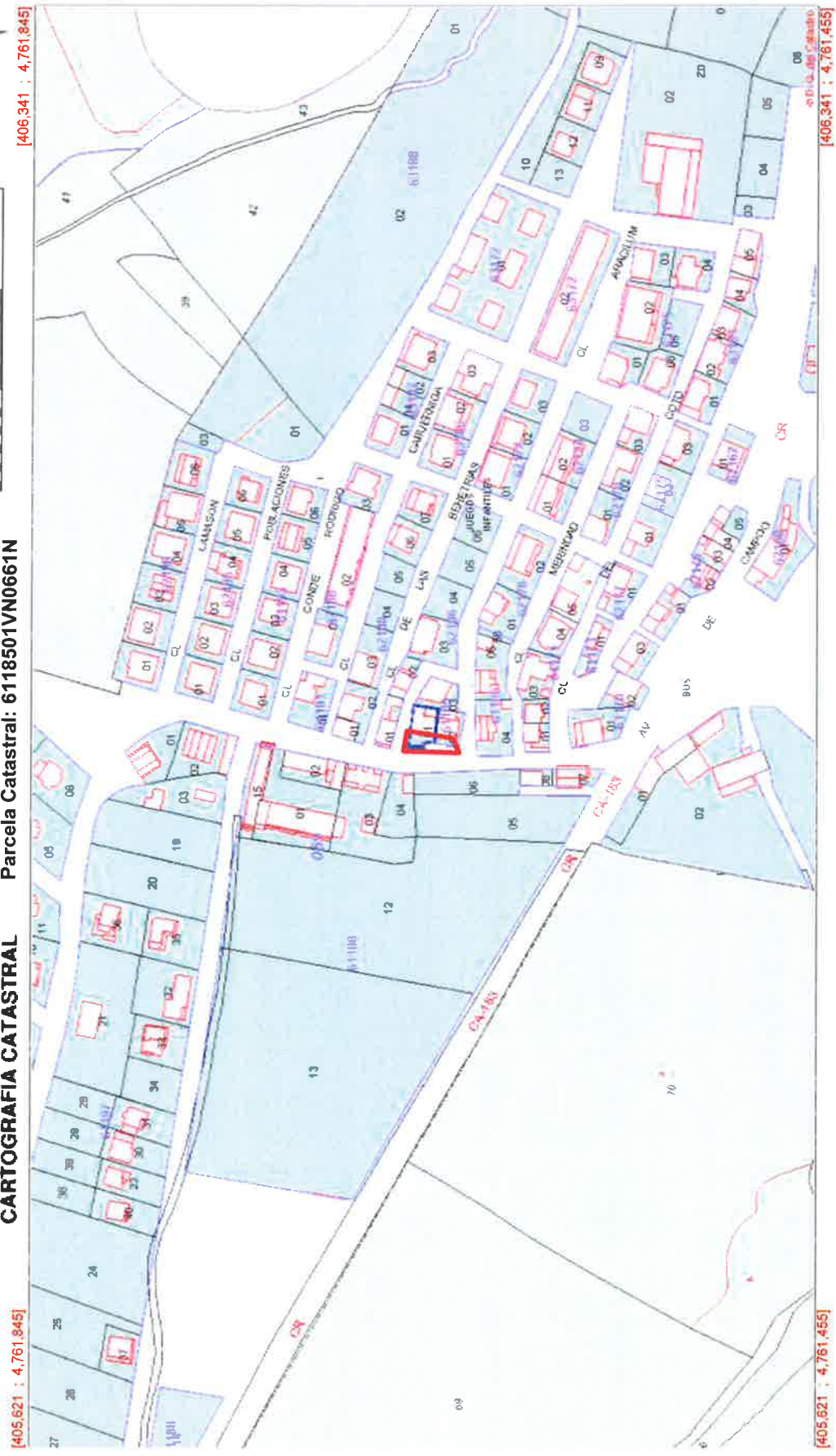


SECRETARÍA DE ESTADO DE HACIENDA DIRECCIÓN GENERAL DEL CATASTRO Sede Electrónica del Catastro

Provincia de CANTABRIA Municipio de CAMPOO DE ENMEDIO Coordenadas U.T.M. Huso: 30 ETRS89 ESCALA 1:3,000



CARTOGRAFÍA CATASTRAL Parcela Catastral: 6118501VN0661N



[406,341 ; 4,761,845]

[406,341 ; 4,761,455]

[405,621 ; 4,761,845]

[405,621 ; 4,761,455]

Coordenadas del centro: X = 405,881 Y = 4,761,650

Este documento no es una certificación catastral

NESTARES – TIRAS CALLE HORNOS 2 © Dirección General del Catastro 30/10/16



GOBIERNO DE ESPAÑA

MINISTERIO DE HACIENDA Y ADMINISTRACIONES PÚBLICAS

SECRETARÍA DE ESTADO DE HACIENDA



DIRECCIÓN GENERAL DEL Catastro

Sede e Institución del Catastro

Provincia de CANTABRIA

Municipio de CAMPO DE ENMEDIO

Coordenadas U.T.M. Huso: 30 ETRS89

ESCALA 1:1,000



CARTOGRAFÍA CATASTRAL Parcela Catastral: 6118501VN0661N

[405,861 ; 4,761,715]

[406,101 ; 4,761,715]



[405,861 ; 4,761,585]

[406,101 ; 4,761,585]

Coordenadas del centro: X = 405,981 Y = 4,761,650

Este documento no es una certificación catastral

NESTARES – TIRAS CALLE HORNOS 2. DETALLE © Dirección General del Catastro 30/10/16

FS1

REFERENCIA CATASTRAL DEL INMUEBLE
6118501VN0661N0001FJ

INFORMACION GRAFICA

E: 1/600



Este documento no es una certificación catastral, pero sus datos pueden ser verificados a través del 'Acceso a datos catastrales no protegidos' de la SEC.

406.000 Coordenadas U.T.M. Huso 30 ETRS89
 Límite de Manzana
 Límite de Parcela
 Límite de Construcciones
 Mobiliario y aceras
 Límite zona verde
 Hidrografía

Domingo, 30 de Octubre de 2016

DATOS DEL INMUEBLE

LOCALIZACIÓN
 CL NESTARES-HORNOS 6[A]
 39212 CAMPOO DE ENMEDIO [CANTABRIA]

USO LOCAL PRINCIPAL
 Residencial

COEFICIENTE DE PARTICIPACION
 100,000000

ANO CONSTRUCCION
 1972

SUPERFICIE CONSTRUIDA (m²)
 267

DATOS DE LA FINCA A LA QUE PERTENECE EL INMUEBLE

SITUACION
 CL NESTARES-HORNOS 6[A]
 CAMPOO DE ENMEDIO [CANTABRIA]

SUPERFICIE CONSTRUIDA (m²)
 267

SUPERFICIE GRAFICA PARCELA (m²)
 232

TIPO DE FINCA
 Parcela construida sin división horizontal

ELEMENTOS DE CONSTRUCCION

Uso	Escalera	Planta	Puerta	Superficie m ²
INDUSTRIAL	E	00	01	99
APARCAMIENTO	E	00	02	47
INDUSTRIAL	E	01	01	26
VIVIENDA	E	01	02	95

NESTARES – TIRAS CALLE HORNOS 2



GOBIERNO DE ESPAÑA

MINISTERIO DE HACIENDA Y ADMINISTRACIONES PÚBLICAS

SECRETARÍA DE ESTADO DE HACIENDA

DIRECCIÓN GENERAL DEL Catastro



Sede Escribano del Catastro

Provincia de CANTABRIA

Municipio de CAMPO DE ENMEDIO

Coordenadas U.T.M. Huso: 30 ETRS89

ESCALA 1:3,000



CARTOGRAFÍA CATASTRAL Parcela Catastral: 6115002VN0661N

[405.604 ; 4.761.564]

[406.324 ; 4.761.564]



[405.604 ; 4.761.174]

[406.324 ; 4.761.174]

Coordenadas del centro: X = 405,964 Y = 4,761,369

Este documento no es una certificación catastral

NESTARES – PARQUE AGRARIA © Dirección General del Catastro 30/10/16



GOBIERNO DE ESPAÑA

MINISTERIO DE HACIENDA Y ADMINISTRACIONES PÚBLICAS

SECRETARÍA DE ESTADO DE HACIENDA

DIRECCIÓN GENERAL DEL Catastro



Rede Es-Inidmca del Catastro

Provincia de CANTABRIA

Municipio de CAMPOO DE ENMEDIO

Coordenadas U.T.M. Huso: 30 ETRS89

ESCALA 1:1,000



[405,844 ; 4,761,434]

CARTOGRAFÍA CATASTRAL Parcela Catastral: 6115002VN0661N

[406,084 ; 4,761,434]



[405,844 ; 4,761,304]

[406,084 ; 4,761,304]

Coordenadas del centro: X = 405,964 Y = 4,761,369

Este documento no es una certificación catastral

NESTARES – PARQUE AGRARIA DETALLE Dirección General del Catastro 30/10/16

INFORMACIÓN GRÁFICA

E: 1/600

REFERENCIA CATASTRAL DEL INMUEBLE
6115002VN0661N0001A

DATOS DEL INMUEBLE

LOCALIZACIÓN
CL NESTARES-GANDARA 3 Suelo
39212 CAMPOO DE ENMEDIO [CANTABRIA]

USO LOCAL PRINCIPAL
Suelo sin edif.

COEFICIENTE DE PARTICIPACION
100,000000

AÑO CONSTRUCCION
 --

SUPERFICIE CONSTRUIDA [m²]
 --

DATOS DE LA FINCA A LA QUE PERTENECE EL INMUEBLE

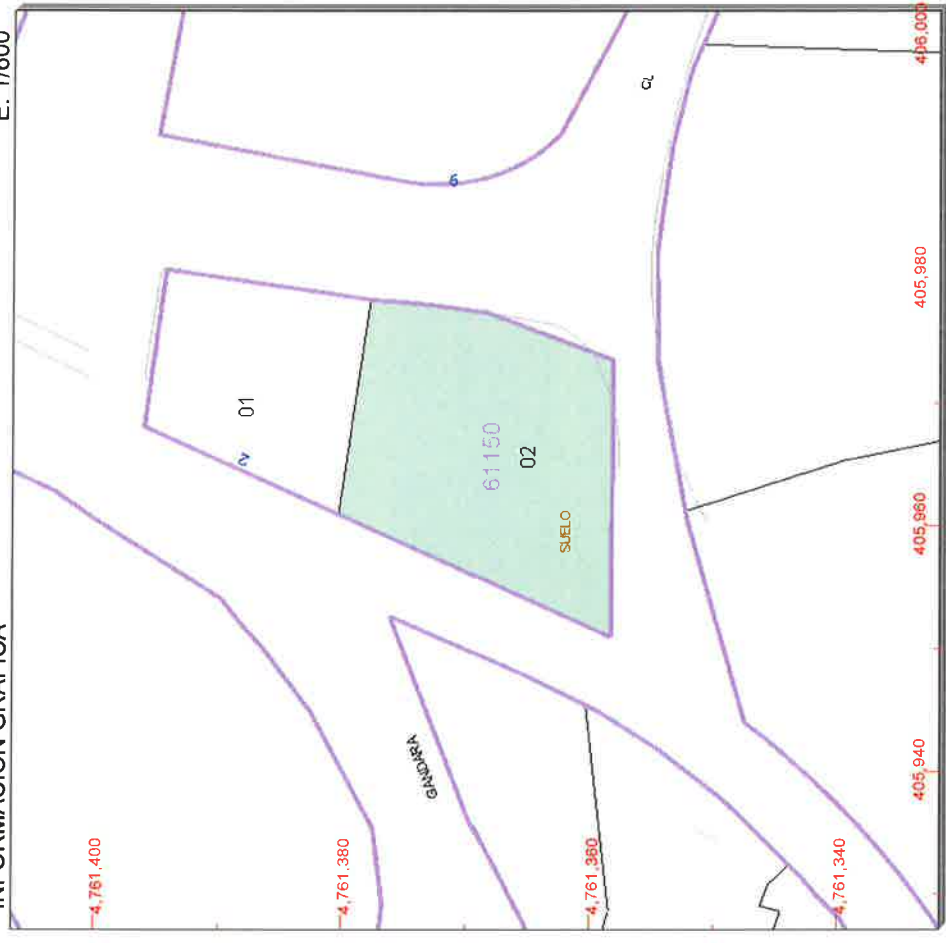
SITUACION
CL NESTARES-GANDARA
CAMPOO DE ENMEDIO [CANTABRIA]

SUPERFICIE CONSTRUIDA [m²]
0

SUPERFICIE GRAFICA PARCELA [m²]
440

TIPO DE FINCA
Suelo sin edificar

NESTARES – PARQUE AGRARIA



Este documento no es una certificación catastral, pero sus datos pueden ser verificados a través del 'Acceso a datos catastrales no protegidos' de la SEC.


- 406,000 **Coordenadas UTM, Huso 30 ETRS89**
 --- Límite de Manzana
 --- Límite de Parcela
 --- Límite de Construcciones
 --- Mobiliario y aceras
 --- Límite zona verde
 --- Hidrografía

Domingo , 30 de Octubre de 2016



GOBIERNO DE ESPAÑA

MINISTERIO DE HACIENDA Y ADMINISTRACIONES PÚBLICAS



SECRETARÍA DE ESTADO DE HACIENDA

DIRECCIÓN GENERAL DEL CATASTRO Sede Electrónica del Catastro

Provincia de CANTABRIA
Municipio de CAMPO DE ENMEDIO

Coordenadas U.T.M. Huso: 30 ETRS89

ESCALA 1:3,000



[405.554 ; 4.761.511]

CARTOGRAFÍA CATASTRAL Parcela Catastral: 6114801VN0661S

[406.274 ; 4.761.511]



[405.554 ; 4.761.121]

[406.274 ; 4.761.121]

Coordenadas del centro: X = 405,914 Y = 4.761,316

Este documento no es una certificación catastral

NESTARES – JARDÍN JUNTA VECINAL © Dirección General del Catastro 30/10/16



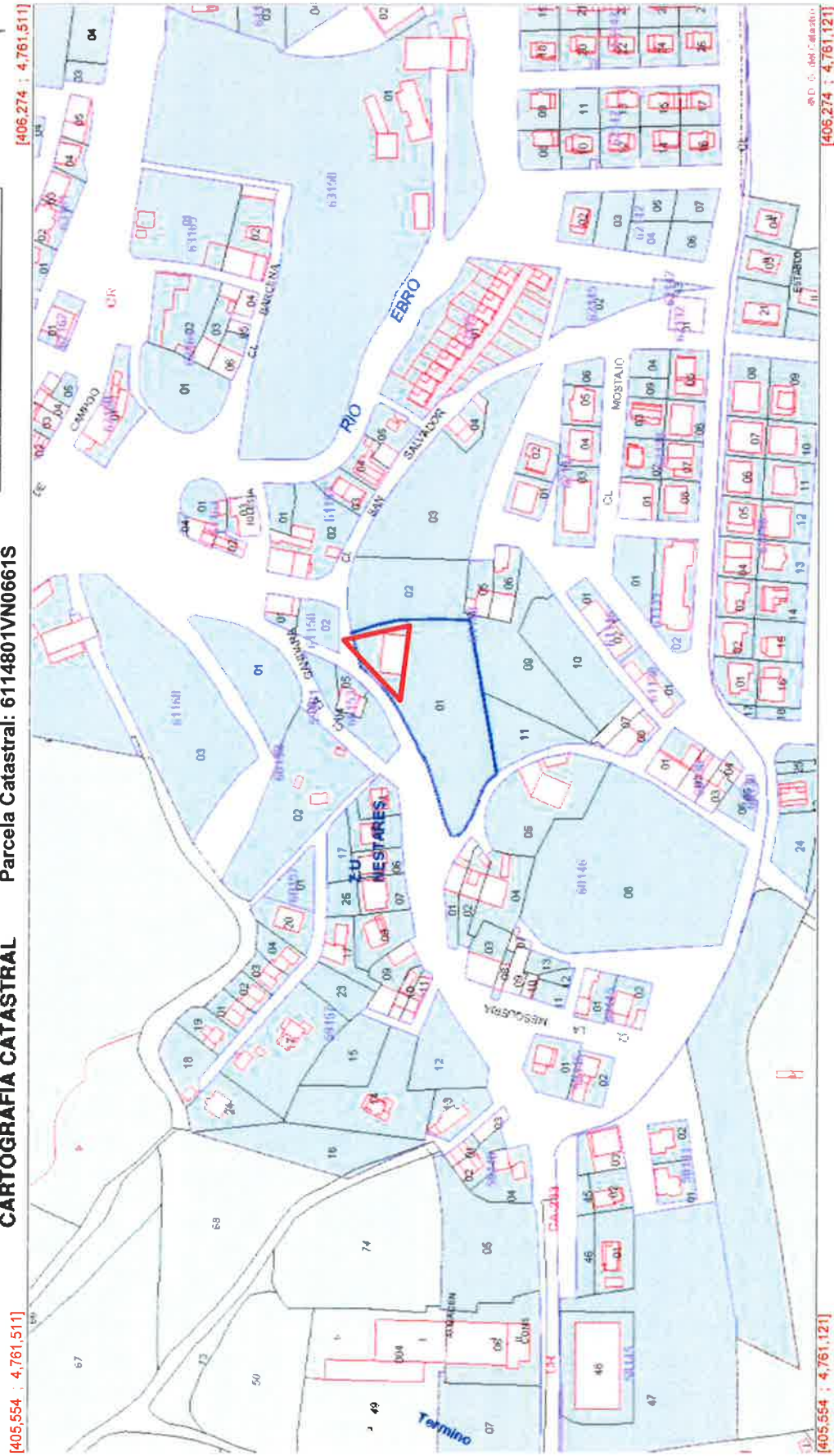
SECRETARÍA DE ESTADO DE HACIENDA
DIRECCIÓN GENERAL DEL CATASTRO

Sede Electrónica del Catastro

Provincia de CANTABRIA
Municipio de CAMPOO DE ENMEDIO
Coordenadas U.T.M. Huso: 30 ETRS89
ESCALA 1:3,000



CARTOGRAFÍA CATASTRAL Parcela Catastral: 6114801VN0661S



[406.274 ; 4.761.511]

[406.274 ; 4.761.121]

[405.554 ; 4.761.511]

[405.554 ; 4.761.121]

Coordenadas del centro: X = 405,914 Y = 4.761,316

Este documento no es una certificación catastral

NESTARES – JARDÍN JUNTA VECINAL © Dirección General del Catastro 30/10/16



Provincia de CANTABRIA
 Municipio de CAMPO DE ENMEDIO
 Coordenadas U.T.M. Huso: 30 ETRS89
 ESCALA 1:1,000

SECRETARÍA DE ESTADO DE HACIENDA
 DIRECCIÓN GENERAL DEL CATASTRO
 Sede Electrónica del Catastro

GOBIERNO DE ESPAÑA
 MINISTERIO DE HACIENDA Y ADMINISTRACIONES PÚBLICAS

CARTOGRAFÍA CATASTRAL Parcela Catastral: 6114801VN0661S

[406,034 ; 4,761,381]

[405,794 ; 4,761,381]

[406,034 ; 4,761,251]

[405,794 ; 4,761,251]

Coordenadas del centro: X = 405,914 Y = 4,761,316

Este documento no es una certificación catastral

NESTARES – JARDÍN JUNTA VECINAL

REFERENCIA CATASTRAL DEL INMUEBLE
6114801VN0661S0001YW

DATOS DEL INMUEBLE

LOCALIZACIÓN
 CL NESTARES-GANDARA 1004 Suelo
 39212 CAMPOO DE ENMEDIO [CANTABRIA]

USO LOCAL PRINCIPAL
 Cultural

COEFICIENTE DE PARTICIPACION
 100,000000

ANO CONSTRUCCION
 2002

SUPERFICIE CONSTRUIDA (m²)
 365

DATOS DE LA FINCA A LA QUE PERTENECE EL INMUEBLE

SITUACION
 CL NESTARES-GANDARA 1004
 CAMPOO DE ENMEDIO [CANTABRIA]

SUPERFICIE CONSTRUIDA (m²)
 365

SUPERFICIE GRAFICA PARCELA (m²)
 4.129

TIPO DE FINCA
 Parcela construida sin división horizontal

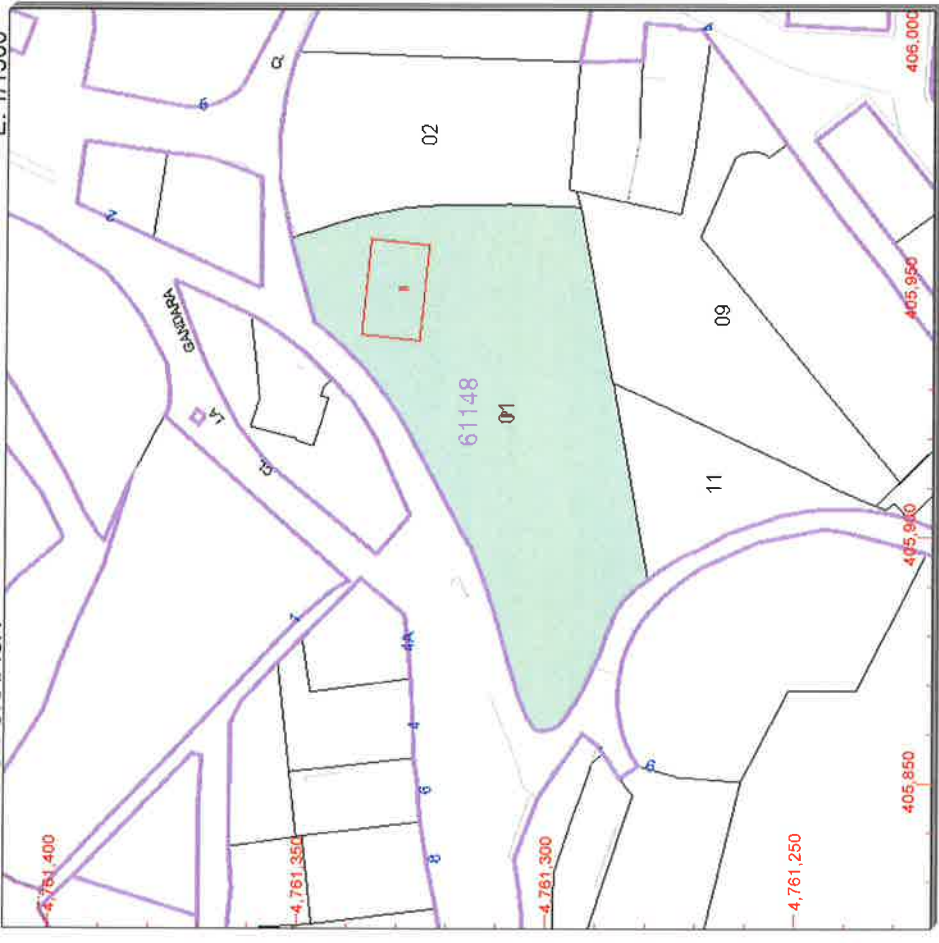
ELEMENTOS DE CONSTRUCCION

Uso	Escalera	Planta	Puerta	Superficie m²
OCIO HOSTEL.	E	00	01	57
OTROS USOS	E	00	02	124
OTROS USOS	E	01	01	184

NESTARES – JARDÍN JUNTA VECINAL

INFORMACION GRAFICA

E: 1/1500



Este documento no es una certificación catastral, pero sus datos pueden ser verificados a través del 'Acceso a datos catastrales no protegidos' de la SEC.

- 406,000 Coordenadas U.T.M. Huso 30 ETRS89
- Limites de Manzana
- Limites de Parcela
- Limites de Construcciones
- Mobiliario y aceras
- Limites zona verde
- Hidrografia

Domingo, 30 de Octubre de 2016



GOBIERNO DE ESPAÑA

MINISTERIO DE HACIENDA Y ADMINISTRACIONES PÚBLICAS

SECRETARÍA DE ESTADO DE HACIENDA

DIRECCIÓN GENERAL DEL CATASTRO

Sede Establecida del Catastro

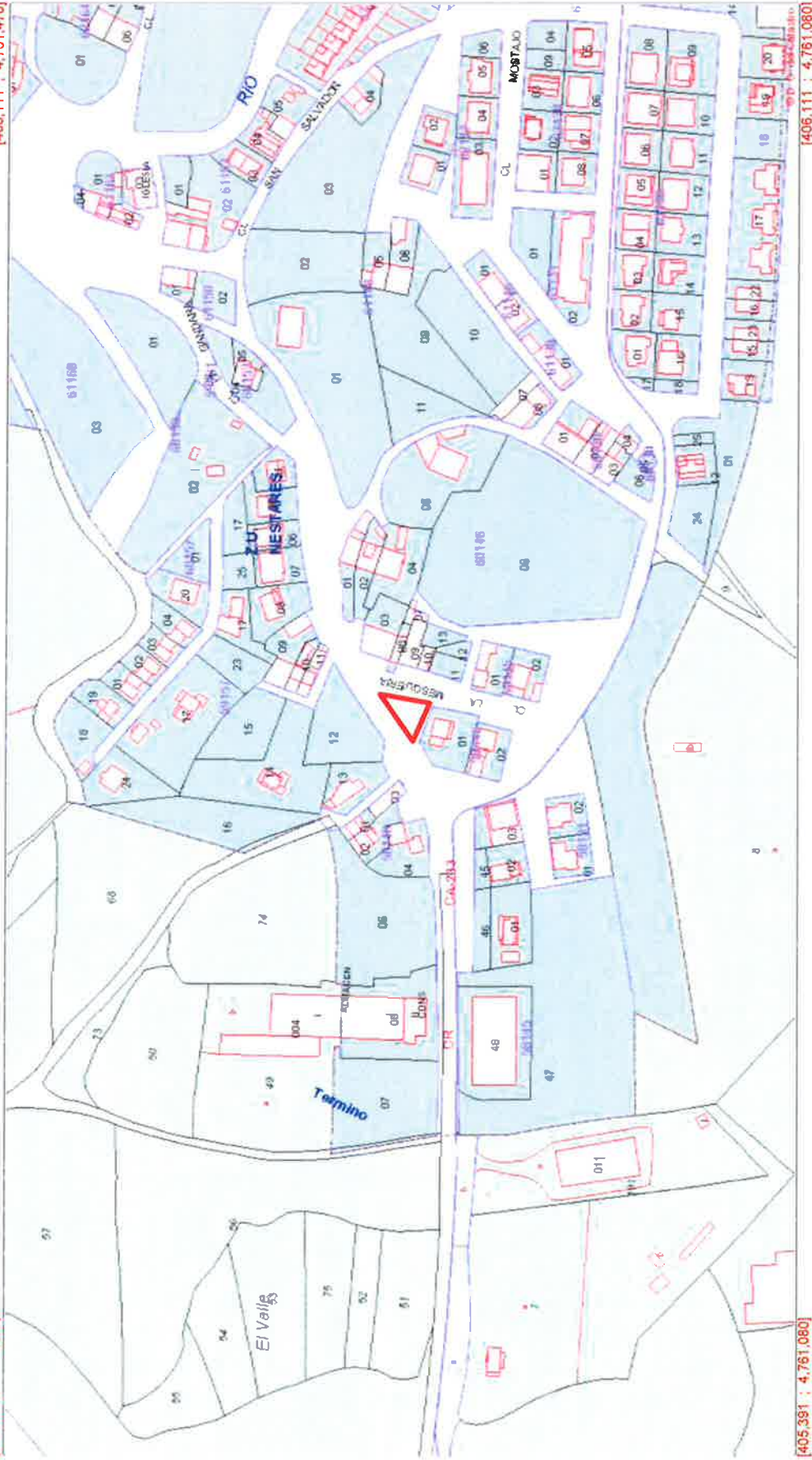
Provincia de CANTABRIA
Municipio de CAMPO DE ENMEDIO
Coordenadas U.T.M. Huso: 30 ETRS89
ESCALA 1:3,000



CARTOGRAFÍA CATASTRAL

[405,391 ; 4,761,470]

[406,111 ; 4,761,470]



[405,391 ; 4,761,080]

[406,111 ; 4,761,080]

Coordenadas del centro: X = 405,751 Y = 4,761,275

Este documento no es una certificación catastral

NESTARES – PARQUE CARRETERA VILLACANTID (Sin referencia) e Dirección General del Catastro 30/10/16



GOBIERNO DE ESPAÑA

MINISTERIO DE HACIENDA Y ADMINISTRACIONES PÚBLICAS

SECRETARÍA DE ESTADO DE HACIENDA



DIRECCIÓN GENERAL DEL CATASTRO

Sede Electrónica del Catastro

Provincia de CANTABRIA

Municipio de CAMPO DE ENMEDIO

Coordenadas U.T.M. Huso: 30 ETRS89

ESCALA 1:1,000



CARTOGRAFÍA CATASTRAL

[405.631 ; 4.761.340]

[405.871 ; 4.761.340]



[405.631 ; 4.761.210]

[405.871 ; 4.761.210]

Coordenadas del centro X = 405,751 Y = 4.761,275

Este documento no es una certificación catastral

NESTARES – PARQUE CARRETERA VILLACANTID. DETALLE (Sin referencia) © Dirección General del Catastro 30/10/16



GOBIERNO DE ESPAÑA

MINISTERIO DE HACIENDA Y ADMINISTRACIONES PÚBLICAS



SECRETARÍA DE ESTADO DE HACIENDA

DIRECCIÓN GENERAL DEL CATASTRO

Sede Electrónica del Catastro

Provincia de CANTABRIA
Municipio de CAMPO DE ENMEDIO
Coordenadas U.T.M. Huso: 30 ETRS89

ESCALA 1:3,000



CARTOGRAFÍA CATASTRAL Parcela Catastral: 39027A05900019

[405.224 ; 4.762.077]

[405.944 ; 4.762.077]



[405.224 ; 4.761.687]

[405.944 ; 4.761.687]

Coordenadas del centro: X = 405.564 Y = 4.761.682

Este documento no es una certificación catastral

NESTARES – ZONA DE DESCANSO MIRASIERRA © Dirección General del Catastro 30/10/16



GOBIERNO DE ESPAÑA



MINISTERIO DE HACIENDA Y ADMINISTRACIONES PÚBLICAS



SECRETARÍA DE ESTADO DE HACIENDA

DIRECCIÓN GENERAL DEL CATASTRO

Sede - Edificio del Catastro

Provincia de CANTABRIA
Municipio de CAMPOO DE ENMEDIO

Coordenadas U.T.M. Huso: 30 ETRS89

ESCALA 1:3,000



CARTOGRAFÍA CATASTRAL Parcela Catastral: 39027A059000019

[405,224 ; 4,762,077]

[405,944 ; 4,762,077]



[405,224 ; 4,761,687]

[405,944 ; 4,761,687]

Coordenadas del centro: X = 405,584 Y = 4,761,882

Este documento no es una certificación catastral

NESTARES - ZONA DE DESCANSO MIRASIERRA e Dirección General del Catastro 30/10/16

171



GOBIERNO DE ESPAÑA

MINISTERIO DE HACIENDA Y ADMINISTRACIONES PÚBLICAS

SECRETARÍA DE ESTADO DE HACIENDA



DIRECCIÓN GENERAL DEL CATASTRO

Sede electrónica del Catastro

Provincia de CANTABRIA
Municipio de CAMPO DE ENMEDIO
Coordenadas U.T.M. Huso: 30 ETRS89

ESCALA 1:1,000



[405,464 ; 4,761,947]

CARTOGRAFÍA CATASTRAL Parcela Catastral: 39027A059000019

[405,704 ; 4,761,947]



[405,464 ; 4,761,817]

[405,704 ; 4,761,817]

Coordenadas del centro: X = 405,584 Y = 4,761,882

Este documento va es una certificación catastral

NESTARES – ZONA DE DESCANSO MIRASIERRA. DETALLE Dirección General del Catastro 30/10/16

INFORMACIÓN GRÁFICA E: 1/2000

REFERENCIA CATASTRAL DEL INMUEBLE
39027A059000190000X

DATOS DEL INMUEBLE

LOCALIZACIÓN
Poligono 59 Parcela 19
CORBILLA. CAMPOO DE ENMEDIO [CANTABRIA]

USO LOCAL PRINCIPAL
Agrario

AÑO CONSTRUCCIÓN
 --

COEFICIENTE DE PARTICIPACIÓN
100,000000

SUPERFICIE CONSTRUIDA (m²)
 --

DATOS DE LA FINCA A LA QUE PERTENECE EL INMUEBLE

SITUACIÓN
Poligono 59 Parcela 19
CORBILLA. CAMPOO DE ENMEDIO [CANTABRIA]

SUPERFICIE CONSTRUIDA (m²)
 --

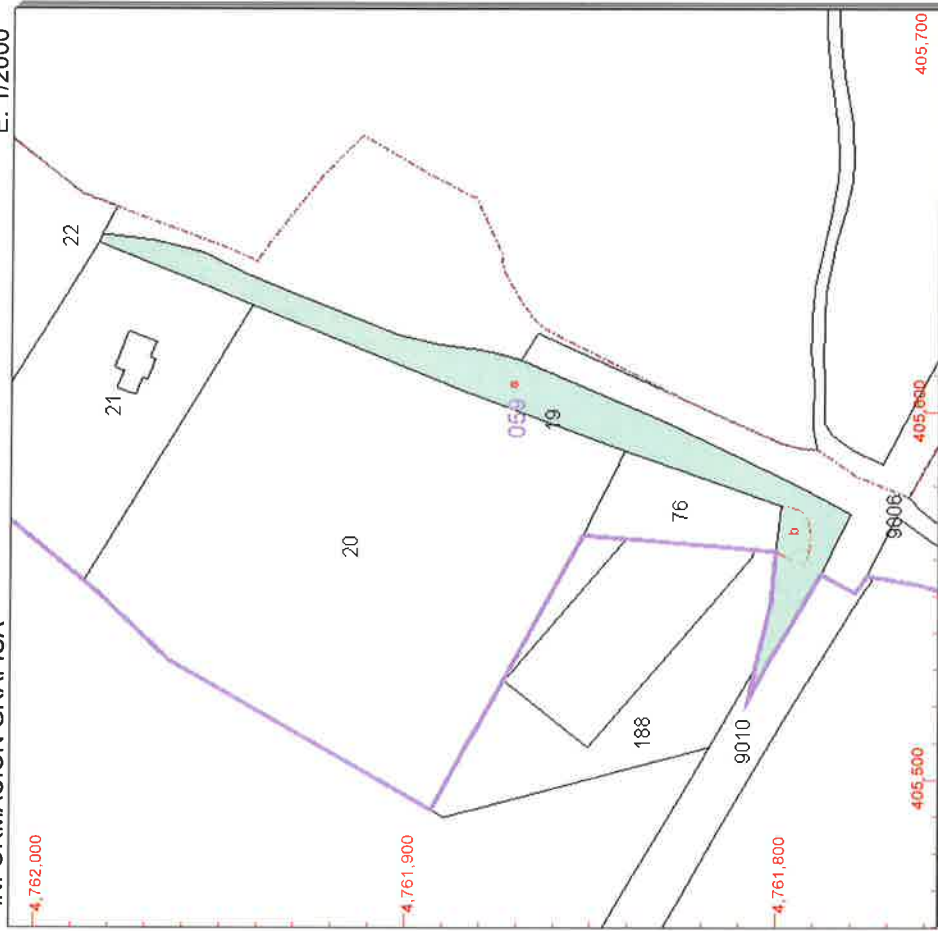
SUPERFICIE GRÁFICA PARCELA (m²)
2.321

TIPO DE FINCA
 --

SUBPARCELAS

Subparcela	CC	Cultivo	IP	Superficie (Ha)
a	E-	Pastos	02	0,2101
b	MB	Monte bajo	00	0,0220

NESTARES – ZONA DE DESCANSO MIRASIERRA



Este documento no es una certificación catastral, pero sus datos pueden ser verificados a través del 'Acceso a datos catastrales no protegidos' de la SEC.

- 405,700 Coordenadas UTM, Huso 30 ETRS89
- Limite de Manzana
- Limite de Parcela
- Limite de Construcciones
- Mobiliario y aceras
- Limite zona verde
- Hidrografia

Domingo , 30 de Octubre de 2016



SECRETARÍA DE ESTADO DE HACIENDA
DIRECCIÓN GENERAL DEL CATASTRO
Sede Electrónica
SIN CERTIFICADO

Provincia de CANTABRIA
Municipio de CAMPO DE ENMEDIO
Coordenadas U.T.M. Huso: 30 ETRS89
ESCALA 1:3.000



CARTOGRAFÍA CATASTRAL Parcela Catastral: 6113101VN0661S

[405.628 : 4.761.407]



[405.628 : 4.761.407]

[405.628 : 4.761.017]

[405.628 : 4.761.017]

Coordenadas del centro: X = 405.988 Y = 4.761.212

Este documento no es una certificación catastral

NESTARES - PARQUE CALLE MOSTAJO © Dirección General del Catastro 30/10/16

174



GOBIERNO DE ESPAÑA

MINISTERIO DE HACIENDA Y ADMINISTRACIONES PÚBLICAS

SECRETARÍA DE ESTADO DE HACIENDA

DIRECCIÓN GENERAL DEL Catastro Sede Electrónica del Catastro

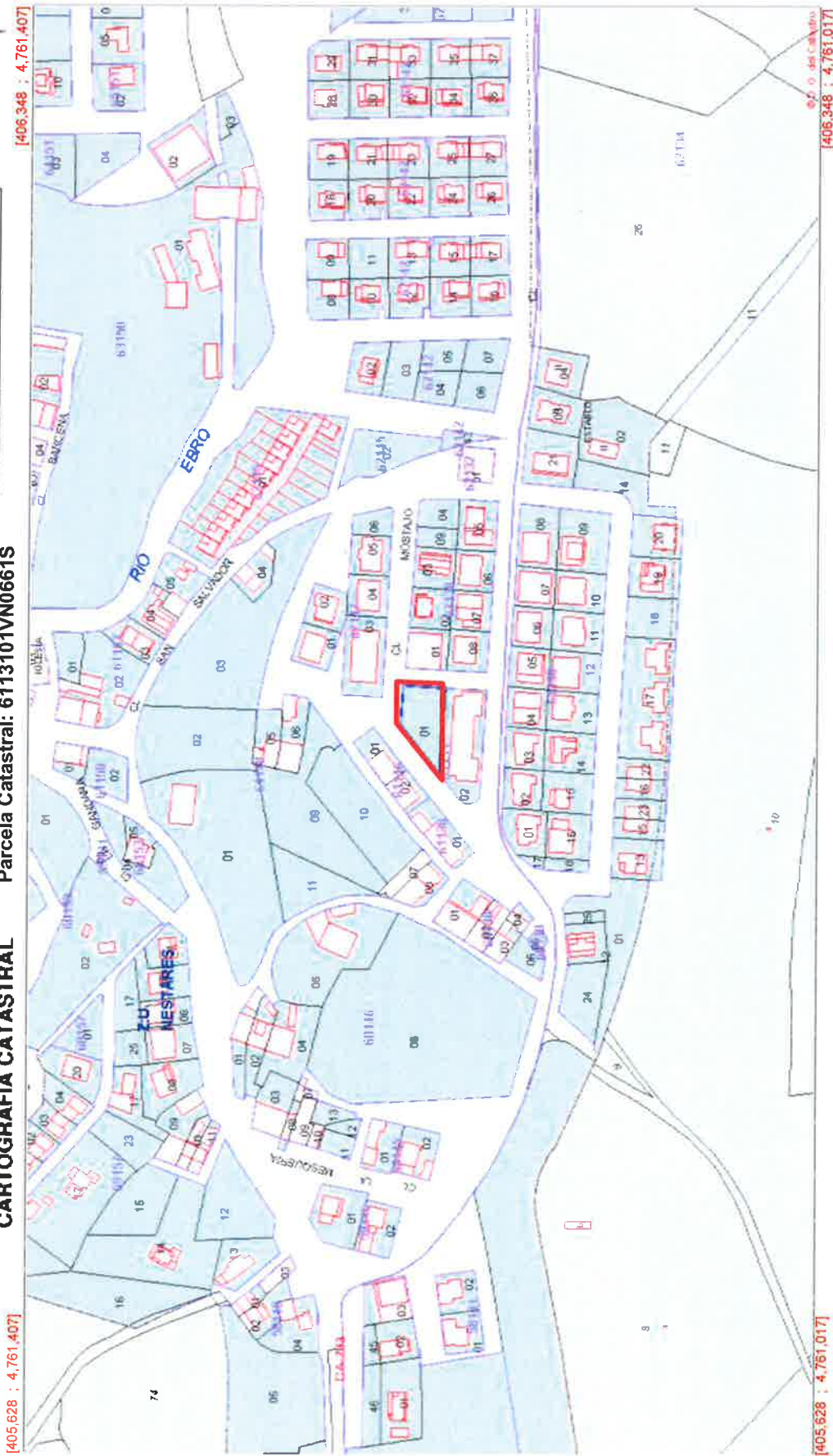
Provincia de CANTABRIA
Municipio de CAMPO DE ENMEDIO

Coordenadas U.T.M. Huso: 30 ETRS89

ESCALA 1:3.000



CARTOGRAFÍA CATASTRAL Parcela Catastral: 6113101VN0661S



[405.628 ; 4.761.407]

[405.628 ; 4.761.017]

[405.348 ; 4.761.407]

[405.348 ; 4.761.017]

Coordenadas del centro: X = 405.988 Y = 4.761.212

Este documento no es una certificación catastral

NESTARES – PARQUE CALLE MOSTAJO © Dirección General del Catastro 30/10/16

175



GOBIERNO DE ESPAÑA

MINISTERIO DE HACIENDA Y ADMINISTRACIONES PÚBLICAS



SECRETARÍA DE ESTADO DE HACIENDA

DIRECCIÓN GENERAL DEL CATASTRO

Sede Electrónica del Catastro

Provincia de CANTABRIA
Municipio de CAMPO DE ENMEDIO
Coordenadas U.T.M. Huso: 30 ETRS89

ESCALA 1:1,000



CARTOGRAFÍA CATASTRAL Parcela Catastral: 6113101VN0661S

[405,868 ; 4,761,277]

[405,108 ; 4,761,277]



[405,868 ; 4,761,147]

[405,108 ; 4,761,147]

Coordenadas del centro: X = 405,988 Y = 4,761,212

Este documento no es una certificación catastral

NESTARES – PARQUE CALLE MOSTAJO. DETALLE © Dirección General del Catastro 30/10/16

36

REFERENCIA CATASTRAL DEL INMUEBLE
6113101VN0661S0001L

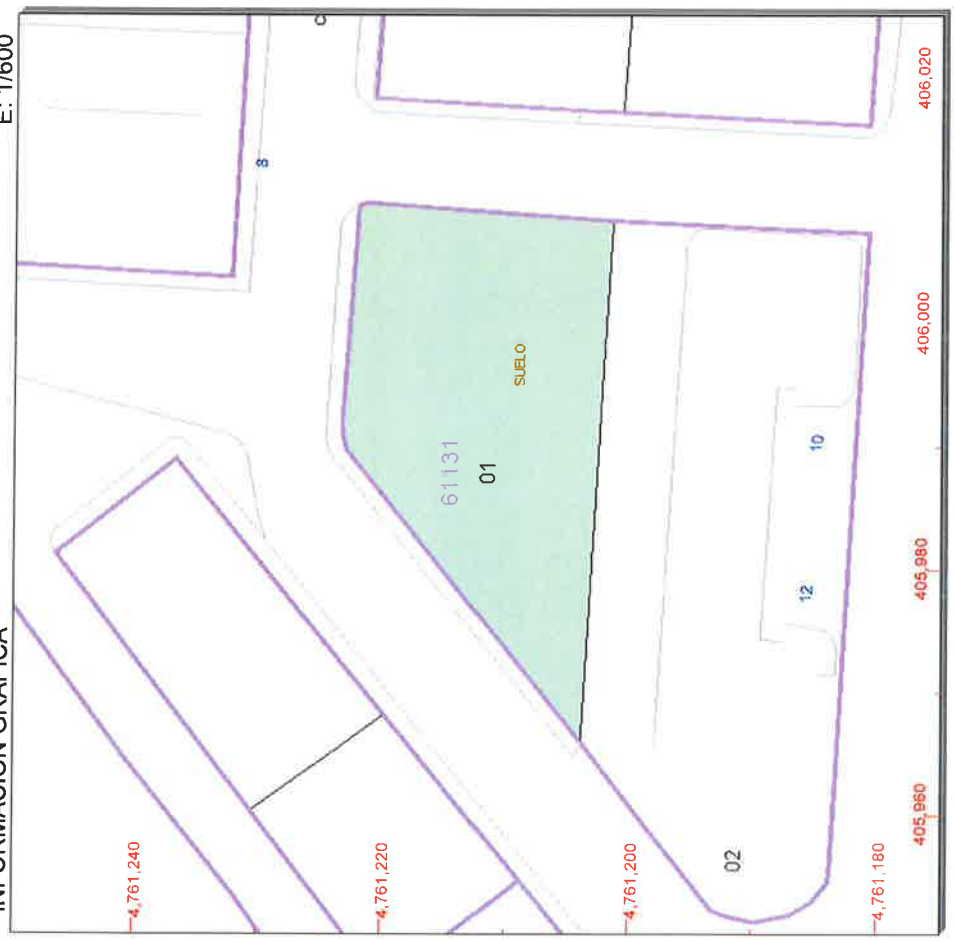
DATOS DEL INMUEBLE

LOCALIZACIÓN	CL NESTARES-TEJO 3 Suelo		
	39212 CAMPOO DE ENMEDIO [CANTABRIA]		
USO LOCAL PRINCIPAL	Suelo sin edif.	ANO CONSTRUCCION	
COEFICIENTE DE PARTICIPACION	100,000000	SUPERFICIE CONSTRUIDA [m ²]	--

DATOS DE LA FINCA A LA QUE PERTENECE EL INMUEBLE

SITUACION	CL NESTARES-TEJO	
	CAMPOO DE ENMEDIO [CANTABRIA]	
SUPERFICIE CONSTRUIDA [m ²]	0	SUPERFICIE GRAFICA PARCELA [m ²]
		645
		TIPO DE FINCA
		Suelo sin edificar

NESTARES – PARQUE CALLE MOSTAJO



Este documento no es una certificación catastral, pero sus datos pueden ser verificados a través del 'Acceso a datos catastrales no protegidos' de la SEC.

406 020 Coordenadas U.T.M. Huso 30 ETRS89
 Límite de Manzana
 Límite de Parcela
 Límite de Construcciones
 Mobiliario y aceras
 Límite zona verde
 Hidrografía

Domingo , 30 de Octubre de 2016



GOBIERNO DE ESPAÑA

MINISTERIO DE HACIENDA Y ADMINISTRACIONES PÚBLICAS

SECRETARÍA DE ESTADO DE HACIENDA

DIRECCIÓN GENERAL DEL Catastro

Sede Ejecutiva del Catastro

Provincia de CANTABRIA
Municipio de CAMPO DE ENMEDIO
Coordenadas U.T.M. Huso: 30 ETRS89
ESCALA 1:3.000



CARTOGRAFÍA CATASTRAL

[405,650 ; 4,761,661]

[406,370 ; 4,761,661]



[405,650 ; 4,761,271]

[406,370 ; 4,761,271]

Coordenadas del centro: X = 406,010 Y = 4,761,466

Este documento no es una certificación catastral

NESTARES – JARDÍN APARATOS DE GIMNASIA (Sin referencia) e Dirección General del Catastro 30/10/16



GOBIERNO DE ESPAÑA

MINISTERIO DE HACIENDA Y ADMINISTRACIONES PÚBLICAS

SECRETARÍA DE ESTADO DE HACIENDA

DIRECCIÓN GENERAL DEL Catastro



Rede Electrónica del Catastro

Provincia de CANTABRIA

Municipio de CAMPOO DE ENMEDIO

Coordenadas U.T.M. Huso: 30 ETRS89

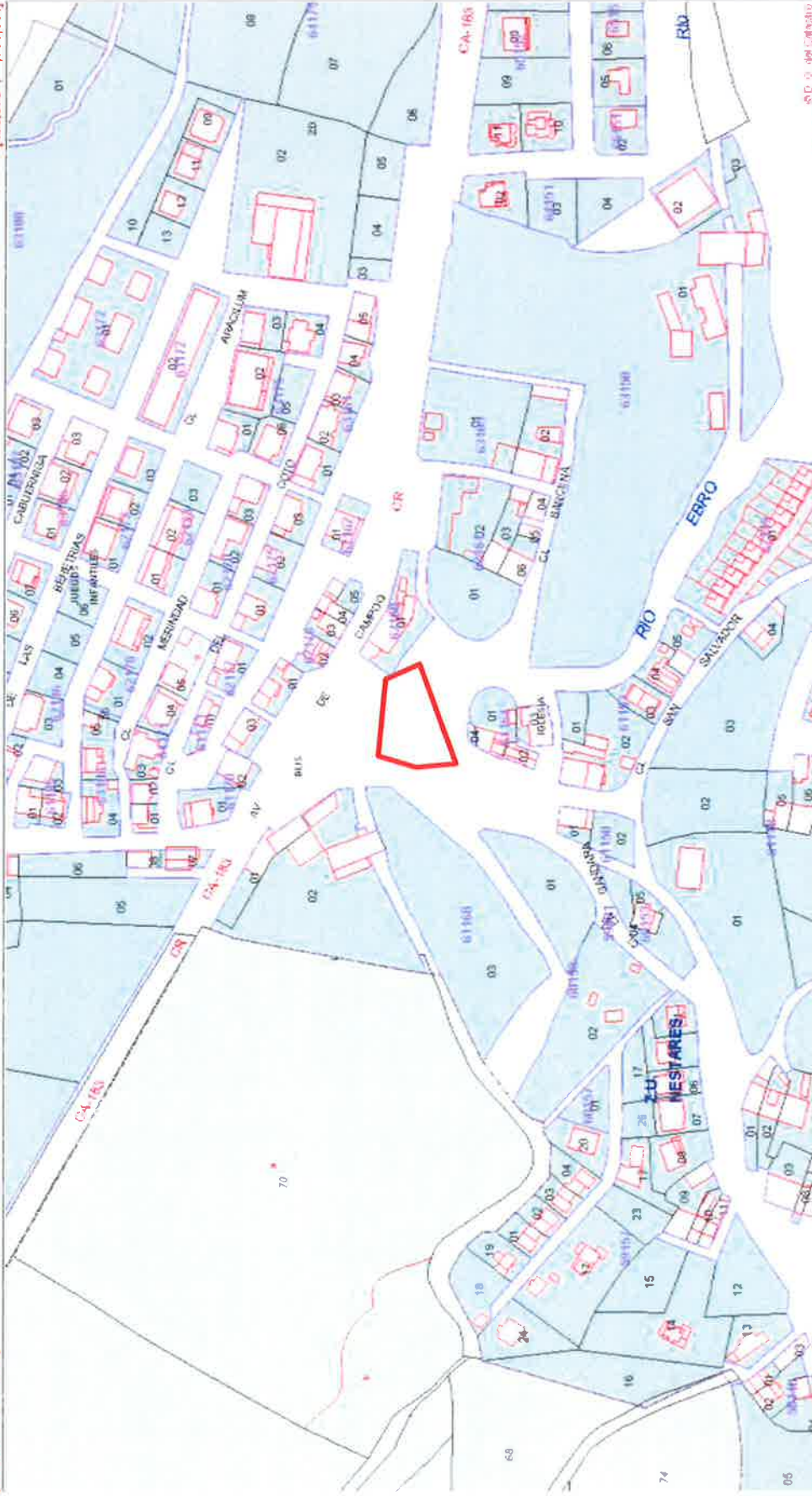
ESCALA 1:3.000



CARTOGRAFÍA CATASTRAL

[405.650 ; 4.761.661]

[406.370 ; 4.761.661]



[406.370 ; 4.761.271]

[405.650 ; 4.761.271]

Coordenadas del centro: X = 406.010 Y = 4.761.466

Este documento no es una certificación catastral

NESTARES – JARDÍN APARATOS DE GIMNASIA (Sin referencia) © Dirección General del Catastro 30/10/16

179



GOBIERNO DE ESPAÑA

MINISTERIO DE HACIENDA Y ADMINISTRACIONES PÚBLICAS

SECRETARÍA DE ESTADO DE HACIENDA

DIRECCIÓN GENERAL DEL Catastro



SECCIÓN TÉCNICA DEL Catastro

Provincia de CANTABRIA
Municipio de CAMPOO DE ENMEDIO
Coordenadas U.T.M. Huso: 30 ETRS89

ESCALA 1:1,000



CARTOGRAFÍA CATASTRAL

[405.890 ; 4.761.531]

[406.130 ; 4.761.531]



[405.890 ; 4.761.401]

[406.130 ; 4.761.401]

Coordenadas del centro: X = 406,010 Y = 4.761,466

Este documento no es una certificación catastral

NESTARES – JARDÍN APARATOS DE GIMNASIA DETALLE (Sin referencia) © Dirección General del Catastro 30/10/16



MINISTERIO DE HACIENDA Y ADMINISTRACIONES PÚBLICAS

SECRETARIA DE ESTADO DE HACIENDA DIRECCION GENERAL DEL Catastro



Sede: Ejecutoria del Catastro

Provincia de CANTABRIA
Municipio de CAMPO DE ENMEDIO
Coordenadas U.T.M. Huso: 30 ETRS89
ESCALA 1:3,000



CARTOGRAFÍA CATASTRAL

[406,077 ; 4,761,510]



[406,797 ; 4,761,510]

[406,077 ; 4,761,120]

[406,797 ; 4,761,120]

Coordenadas del centro: X = 406,437 Y = 4,761,315

Este documento no es una certificación catastral

NESTARES – JARDÍN BOTÁNICO (Sin referencia) © Dirección General del Catastro 30/10/16



GOBIERNO DE ESPAÑA

MINISTERIO DE HACIENDA Y ADMINISTRACIONES PÚBLICAS

SECRETARÍA DE ESTADO DE HACIENDA



DIRECCIÓN GENERAL DEL CATASTRO

Sede Electrónica del Catastro

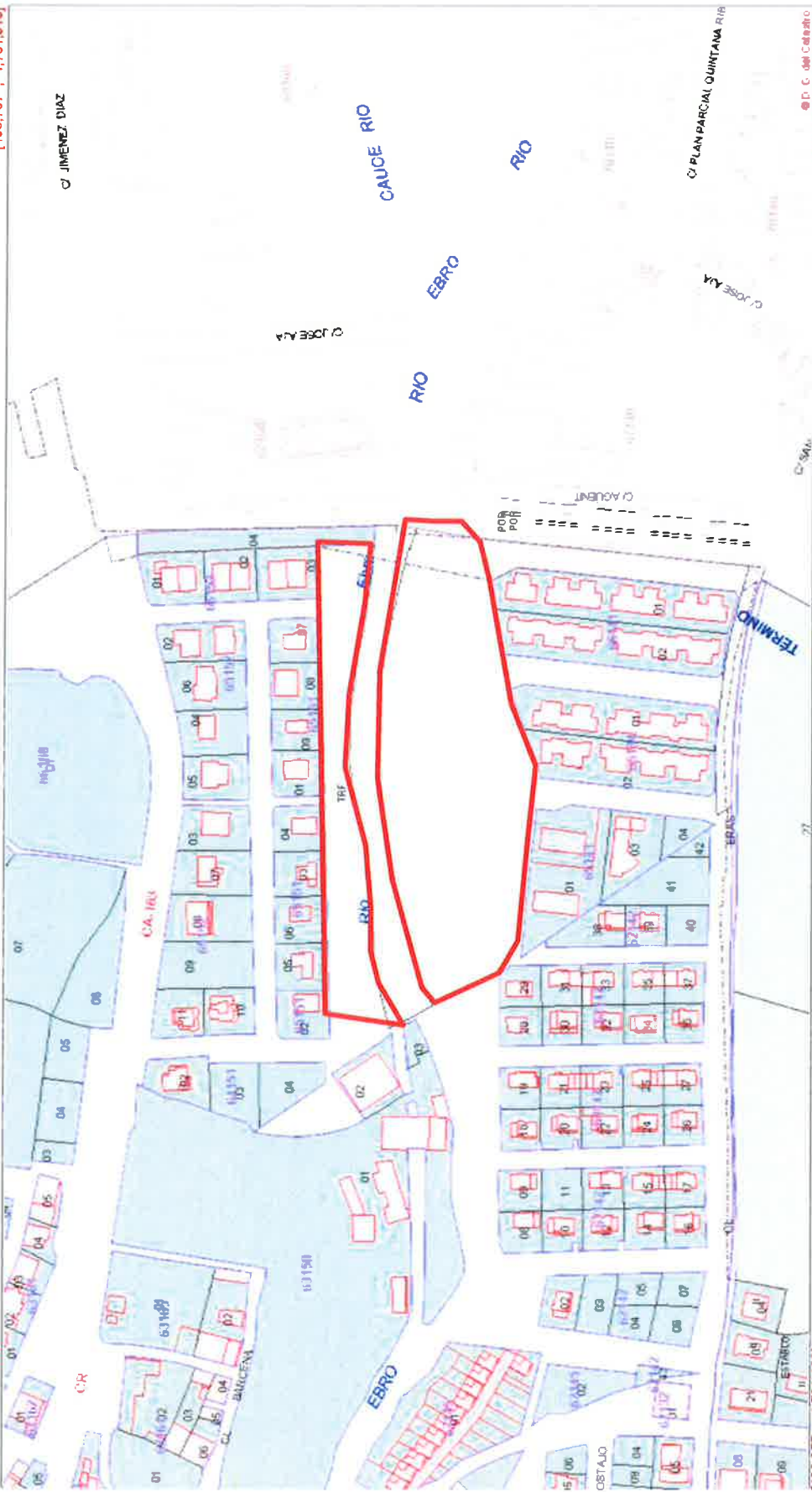
Provincia de CANTABRIA
Municipio de CAMPOO DE ENMEDIO
Coordenadas U.T.M. Huso: 30 ETRS89
ESCALA 1:3,000



[406.077 ; 4.761.510]

CARTOGRAFÍA CATASTRAL

[406.797 ; 4.761.510]



[406.077 ; 4.761.120]

[406.797 ; 4.761.120]

Coordenadas del centro: X = 406,437 Y = 4.761,315

Este documento no es una certificación catastral

NESTARES – JARDÍN BOTÁNICO (Sin referencia) © Dirección General del Catastro 30/10/16

Provincia de CANTABRIA
Municipio de CAMPOO DE ENMEDIO
Coordenadas U.T.M. Huso: 30 ETRS89
ESCALA 1:1,000



[406,604 ; 4,761,381]



[406,364 ; 4,761,381]

[406,364 ; 4,761,251]

[406,604 ; 4,761,251]



CARTOGRAFÍA CATASTRAL

SECRETARÍA DE ESTADO DE HACIENDA
DIRECCIÓN GENERAL DEL CATASTRO
Sede Electrónica del Catastro

Coordenadas del centro: X = 406,484 Y = 4,761,316

Este documento no es una certificación catastral

NESTARES – JARDÍN BOTÁNICO. DETALLE 1/2 (Sin referencia) e Dirección General del Catastro 30/10/16



GOBIERNO DE ESPAÑA

MINISTERIO DE HACIENDA Y ADMINISTRACIONES PÚBLICAS

SECRETARÍA DE ESTADO DE HACIENDA



DIRECCIÓN GENERAL DEL CATASTRO

Sede electrónica del Catastro

Provincia de CANTABRIA
Municipio de CAMPOO DE ENMEDIO
Coordenadas U.T.M. Huso: 30 ETRS89

ESCALA 1:1,000



CARTOGRAFÍA CATASTRAL

[406,240 ; 4,761,382]

[406,480 ; 4,761,382]



[406,240 ; 4,761,252]

[406,480 ; 4,761,252]

Coordenadas del centro: X = 406,360 Y = 4,761,317

Este documento no es una certificación catastral

NESTARES – JARDÍN BOTÁNICO (Sin referencia). DETALLE 2/2 © Dirección General del Catastro 30/10/16



NESTARES - PARQUE DE LA PETANCA



SECRETARÍA DE ESTADO DE HACIENDA

DIRECCIÓN GENERAL DEL Catastro

Sede Electrónica del Catastro

Provincia de CANTABRIA

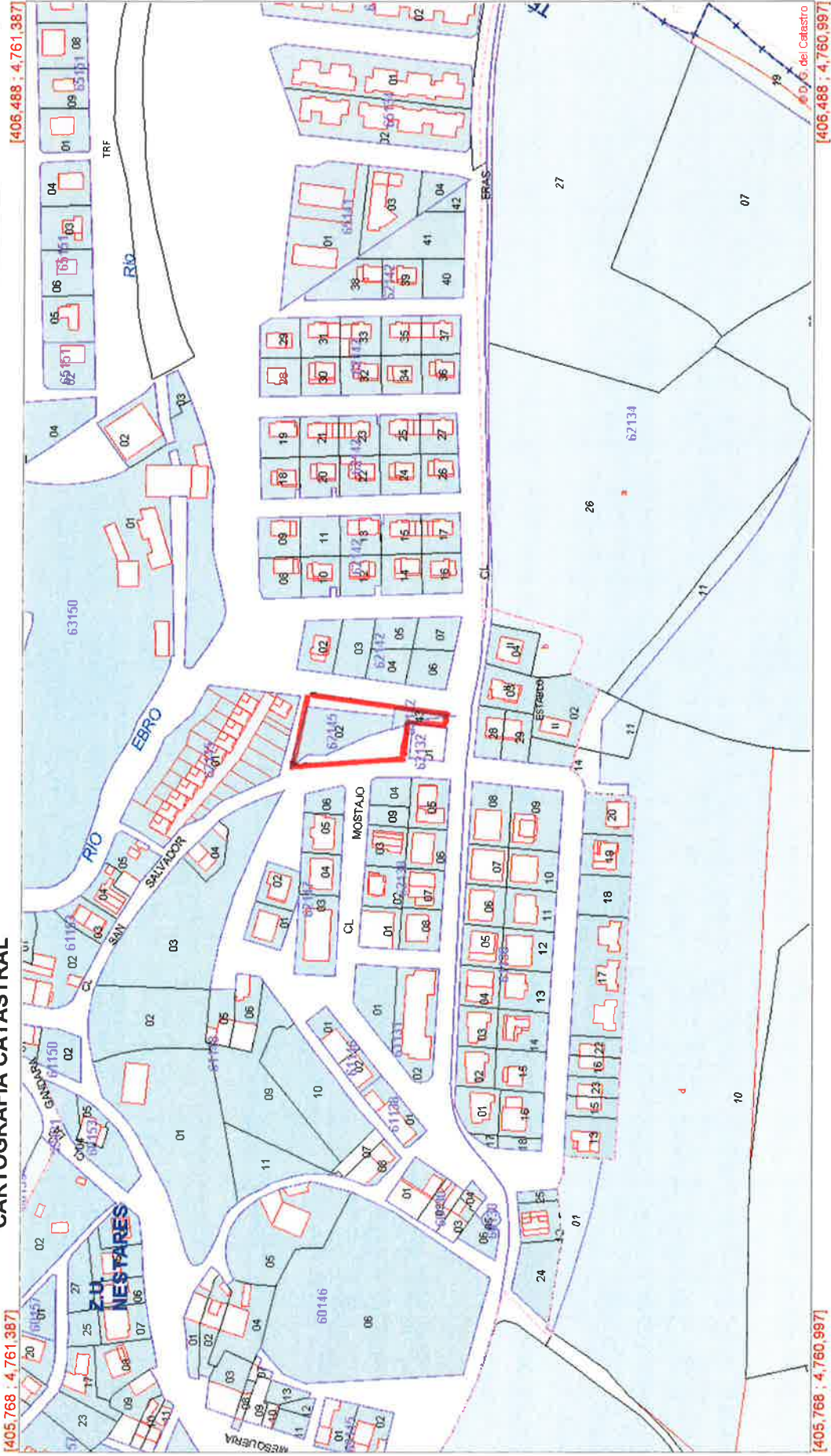
Municipio de CAMPOO DE ENMEDIO

Coordenadas U.T.M. Huso: 30 ETRS89

ESCALA 1:3,000



CARTOGRAFÍA CATASTRAL



Coordenadas del centro: X = 406,128 Y = 4,761,192

Este documento no es una certificación catastral

© Dirección General del Catastro 02/12/20

CONSULTA DESCRIPTIVA Y GRÁFICA DE DATOS CATASTRALES DE BIEN INMUEBLE

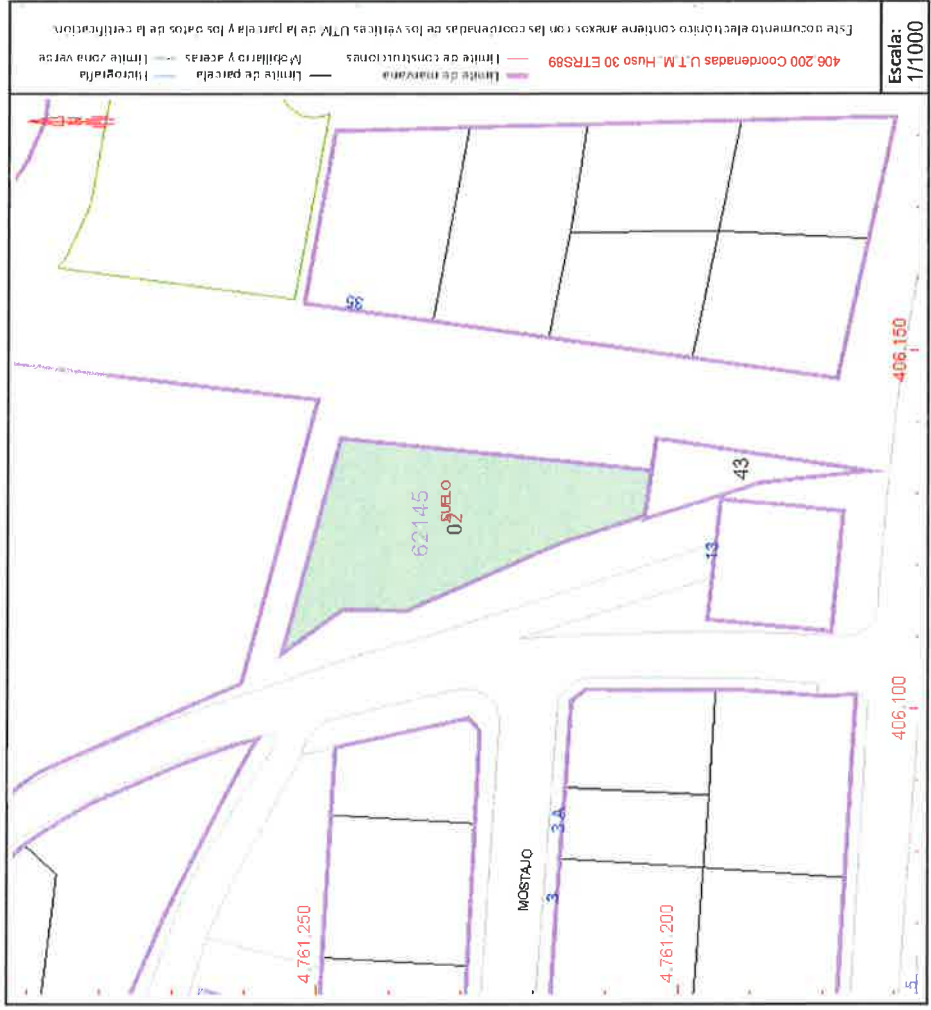
Referencia catastral: 6214502VN0661S0001KW

DATOS DESCRIPTIVOS DEL INMUEBLE

Localización:
 CL NESTARES-HERAS Suelo
 39212 CAMPOO DE ENMEDIO [CANTABRIA]
Clase: URBANO
Uso principal: Suelo sin edif.
Superficie construida:
Año construcción:

PARCELA

Superficie gráfica: 786 m²
Participación del inmueble: 100,00 %
Tipo:



Este documento no es una certificación catastral, pero sus datos pueden ser verificados a través del "Acceso a datos catastrales no protegidos de la SEC"



GOBIERNO DE ESPAÑA

MINISTERIO DE HACIENDA

SECRETARÍA DE ESTADO DE HACIENDA

DIRECCIÓN GENERAL DEL Catastro

CONSULTA DESCRIPTIVA Y GRÁFICA DE DATOS CATASTRALES DE BIEN INMUEBLE

Referencia catastral: 6214243VN0661S0001FW

DATOS DESCRIPTIVOS DEL INMUEBLE

Localización:

UR NESTARES-GOLF 1[E] Suelo
39212 CAMPOO DE ENMEDIO [CANTABRIA]

Clase: URBANO

Uso principal: Suelo sin edif.

Superficie construida:

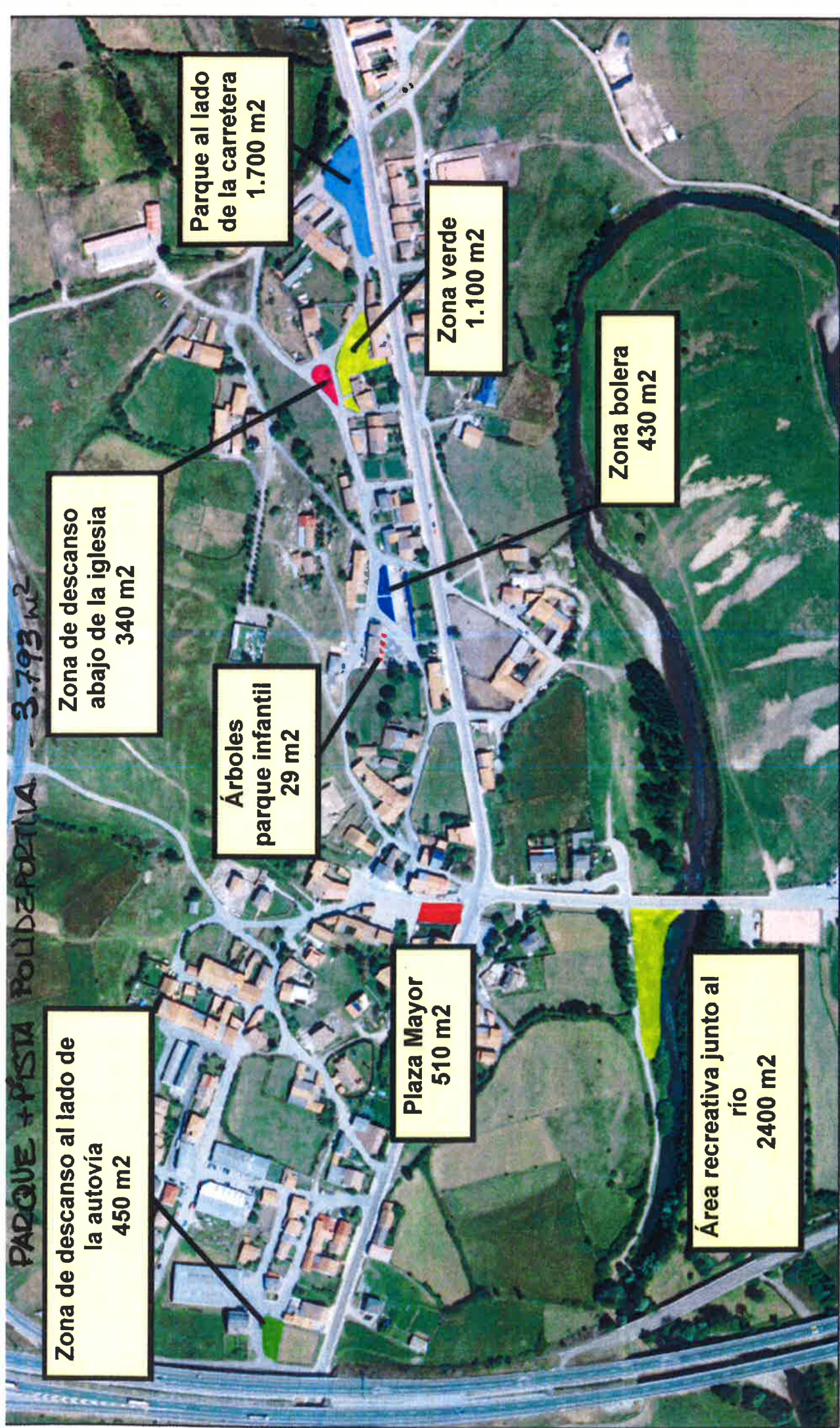
Año construcción:

PARCELA

Superficie gráfica: 145 m2
Participación del inmueble: 100.00 %
Tipo:



Este documento no es una certificación catastral, pero sus datos pueden ser verificados a través del "Acceso a datos catastrales no protegidos de la SEC"



Escala 1:4.000

PARQUES, JARDINES Y ZONAS VERDES DEL AYUNTAMIENTO DE CAMPOO DE ENMEDIO

REQUEJO

Área de actuación: **10.753 m²**



189



GOBIERNO DE ESPAÑA

MINISTERIO DE HACIENDA Y ADMINISTRACIONES PÚBLICAS



SECRETARÍA DE ESTADO DE HACIENDA

DIRECCIÓN GENERAL DEL Catastro



Rede Electrónica del Catastro

Provincia de CANTABRIA

Municipio de CAMPO DE ENMEDIO

Coordenadas U.T.M. Huso: 30 ETRS89

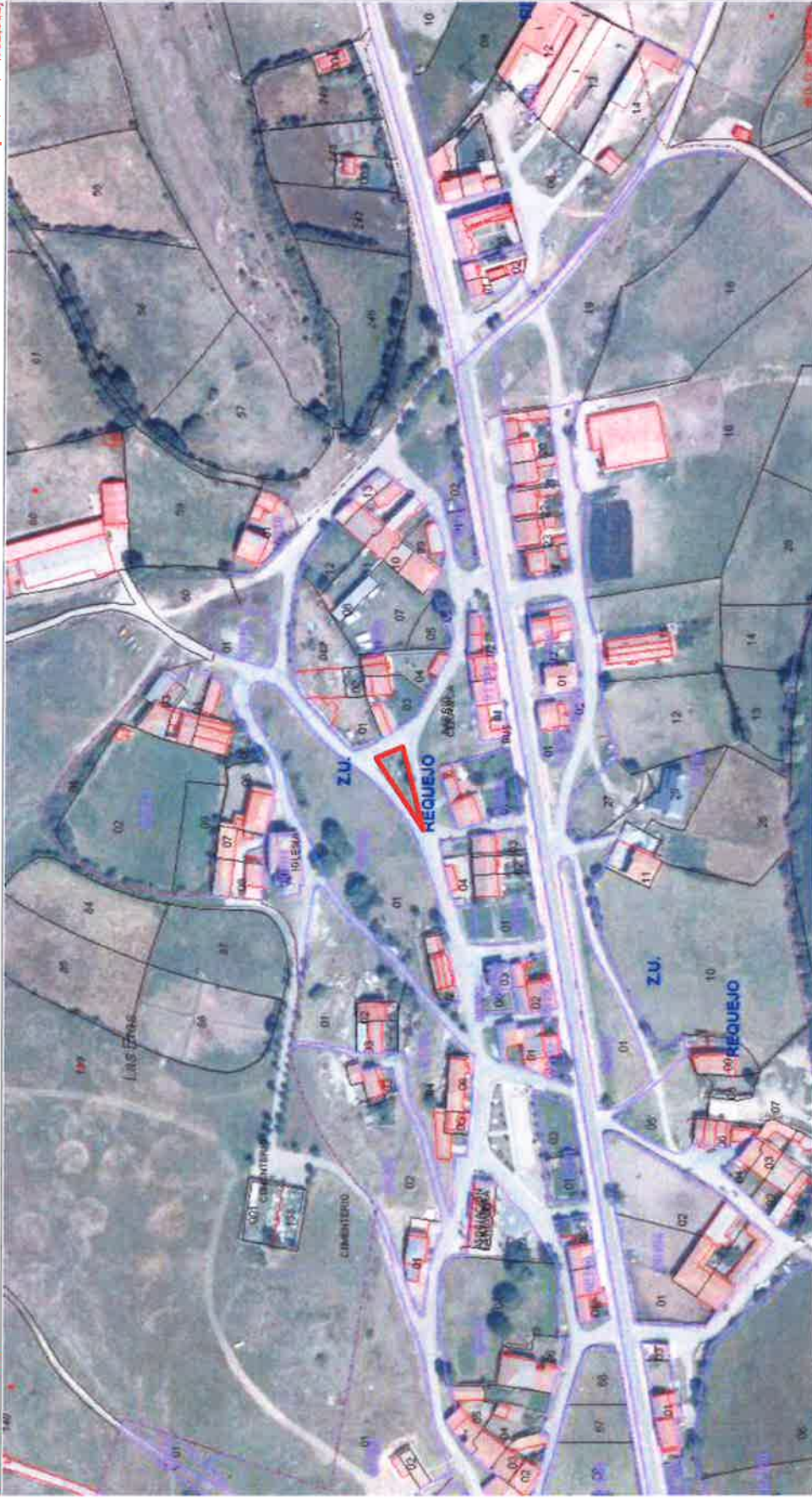
ESCALA 1:3,000



CARTOGRAFÍA CATASTRAL

[408.679 ; 4.762.002]

[409.399 ; 4.762.002]



[408.679 ; 4.761.612]

[409.399 ; 4.761.612]

Coordenadas del centro: X = 409,039 Y = 4.761,807

Este documento no es Lixta certificación catastral!

REQUEJO – ZONA DE DESCANSO IGLESIA (Sin referencia) © Dirección General del Catastro 30/10/16



GOBIERNO DE ESPAÑA

MINISTERIO DE HACIENDA Y ADMINISTRACIONES PÚBLICAS

SECRETARÍA DE ESTADO DE HACIENDA



DIRECCIÓN GENERAL DEL CATASTRO

Servicio Territorial de Catastro de Cantabria

Provincia de CANTABRIA
Municipio de CAMPOO DE ENMEDIO
Coordenadas U.T.M. Huso: 30 ETRS89

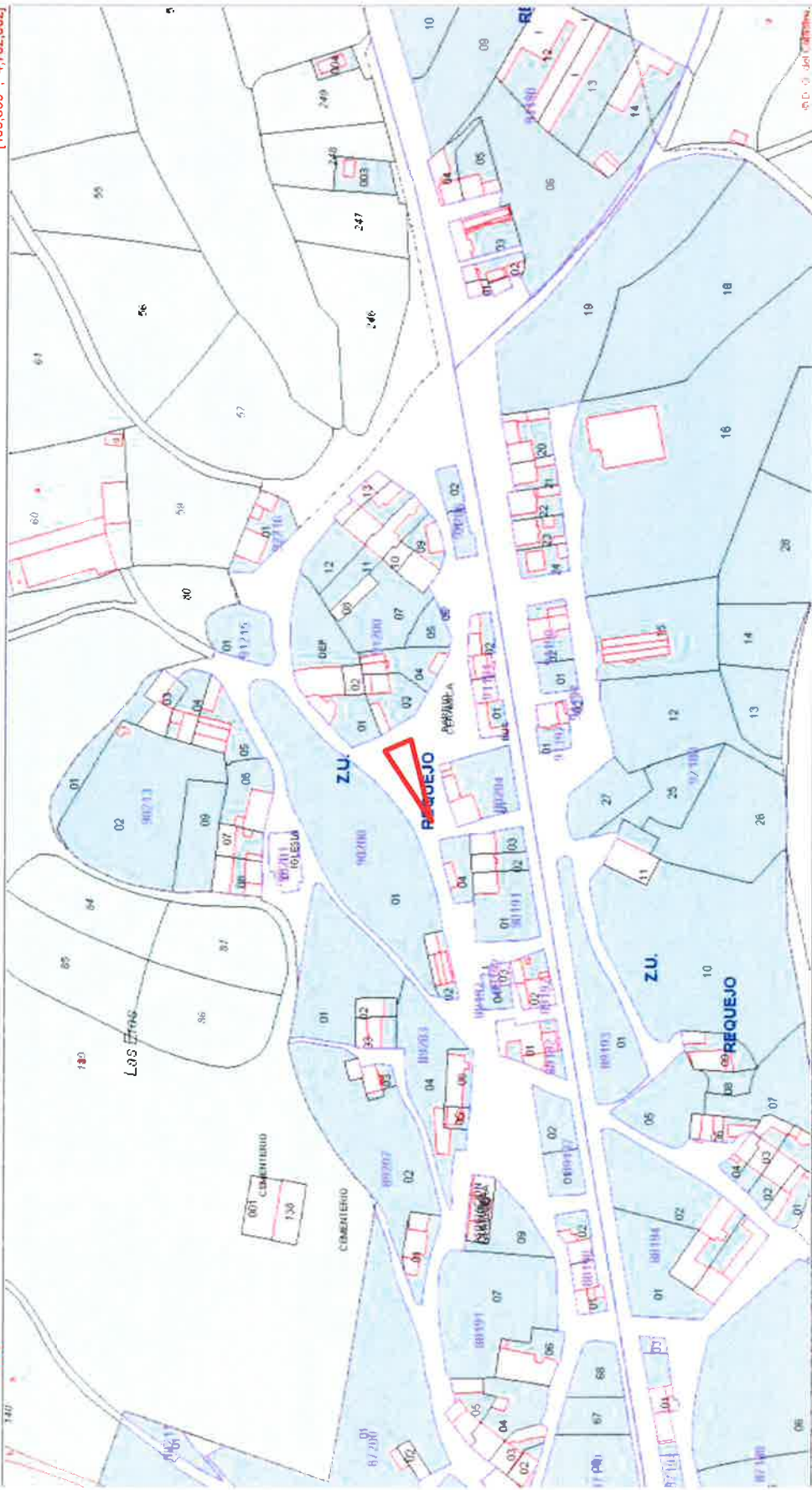
ESCALA 1:3.000



CARTOGRAFÍA CATASTRAL

[408.679 ; 4.762.002]

[409.399 ; 4.762.002]



[408.679 ; 4.761.612]

[409.399 ; 4.761.612]

Coordenadas del centro: X = 409.039 Y = 4.761.807

Este documento no es una certificación catastral

REQUEJO – ZONA DE DESCANSO IGLESIA (Sin referencia) © Dirección General del Catastro 30/10/16

Provincia de CANTABRIA
 Municipio de CAMPO DE ENMEDIO
 Coordenadas U.T.M. Huso: 30 ETRS89
 ESCALA 1:1,000



SECRETARÍA DE ESTADO DE HACIENDA
 DIRECCIÓN GENERAL DEL CATASTRO
 Sede Electrónica del Catastro




CARTOGRAFÍA CATASTRAL



Coordenadas del centro: X = 409,039 Y = 4,761,807

Este documento no es una certificación catastral

REQUEJO – ZONA DE DESCANSO IGLESIA. DETALLE (Sin referencia) © Dirección General del Catastro 30/10/16



SECRETARÍA DE ESTADO DE HACIENDA
DIRECCIÓN GENERAL DEL CATASTRO

SECTOR FINANCIERO DEL CATASTRO

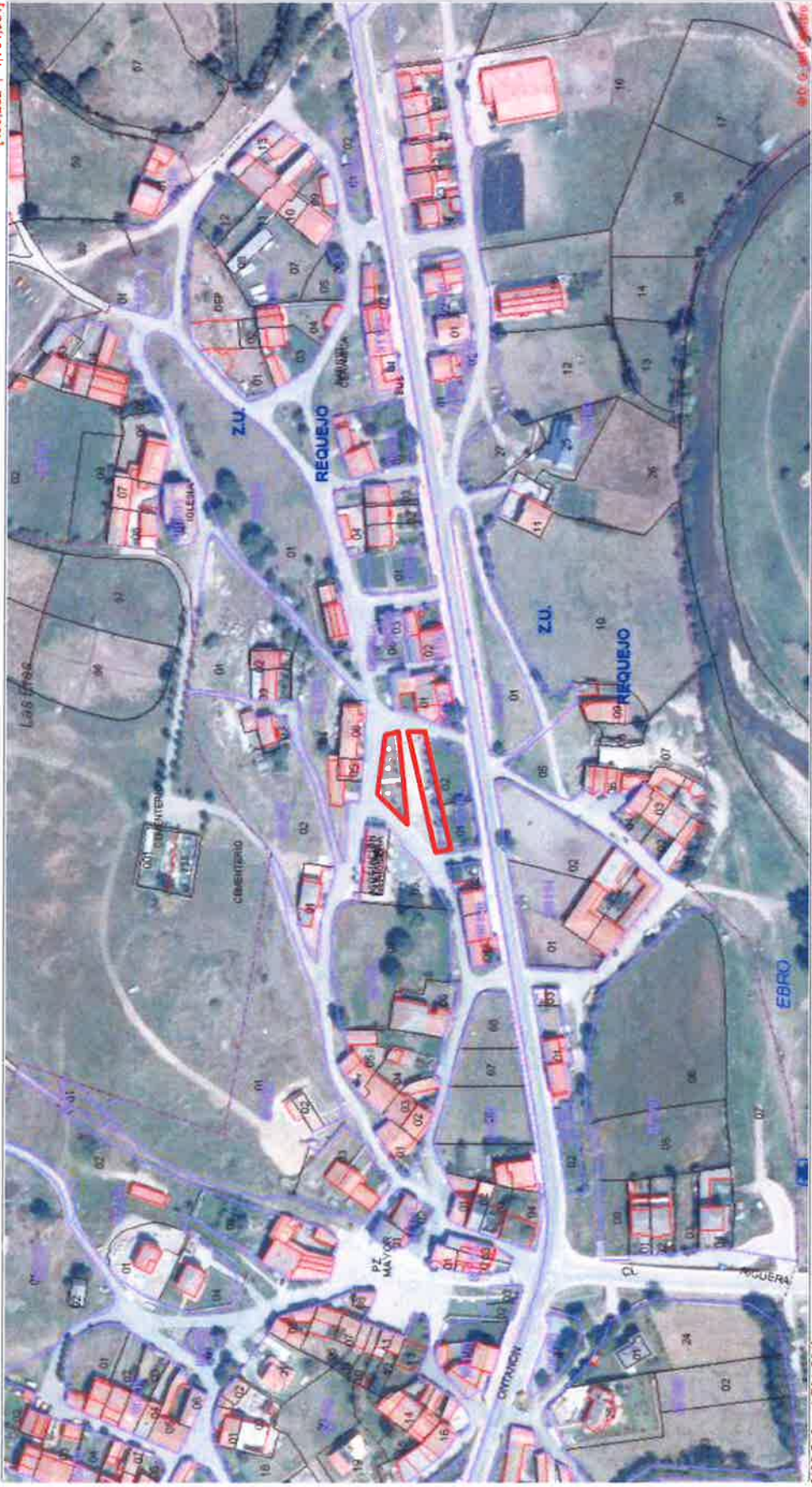
Provincia de CANTABRIA
Municipio de CAMPO DE ENMEDIO
Coordenadas U.T.M. Huso: 30 ETRS89
ESCALA 1:3,000



CARTOGRAFÍA CATASTRAL

[408.512 ; 4.761.951]

[409.232 ; 4.761.951]



[408.512 ; 4.761.951]

[409.232 ; 4.761.951]

Coordenadas del centro: X = 408,872 Y = 4,761,756

Este documento no es una certificación catastral

REQUEJO - ZONA BOLERA (Sin referencia) © Dirección General del Catastro 30/10/16



GOBIERNO DE ESPAÑA

MINISTERIO DE HACIENDA Y ADMINISTRACIONES PÚBLICAS



SECRETARÍA DE ESTADO DE HACIENDA

DIRECCIÓN GENERAL DEL CATASTRO

Sede Electrónica del Catastro

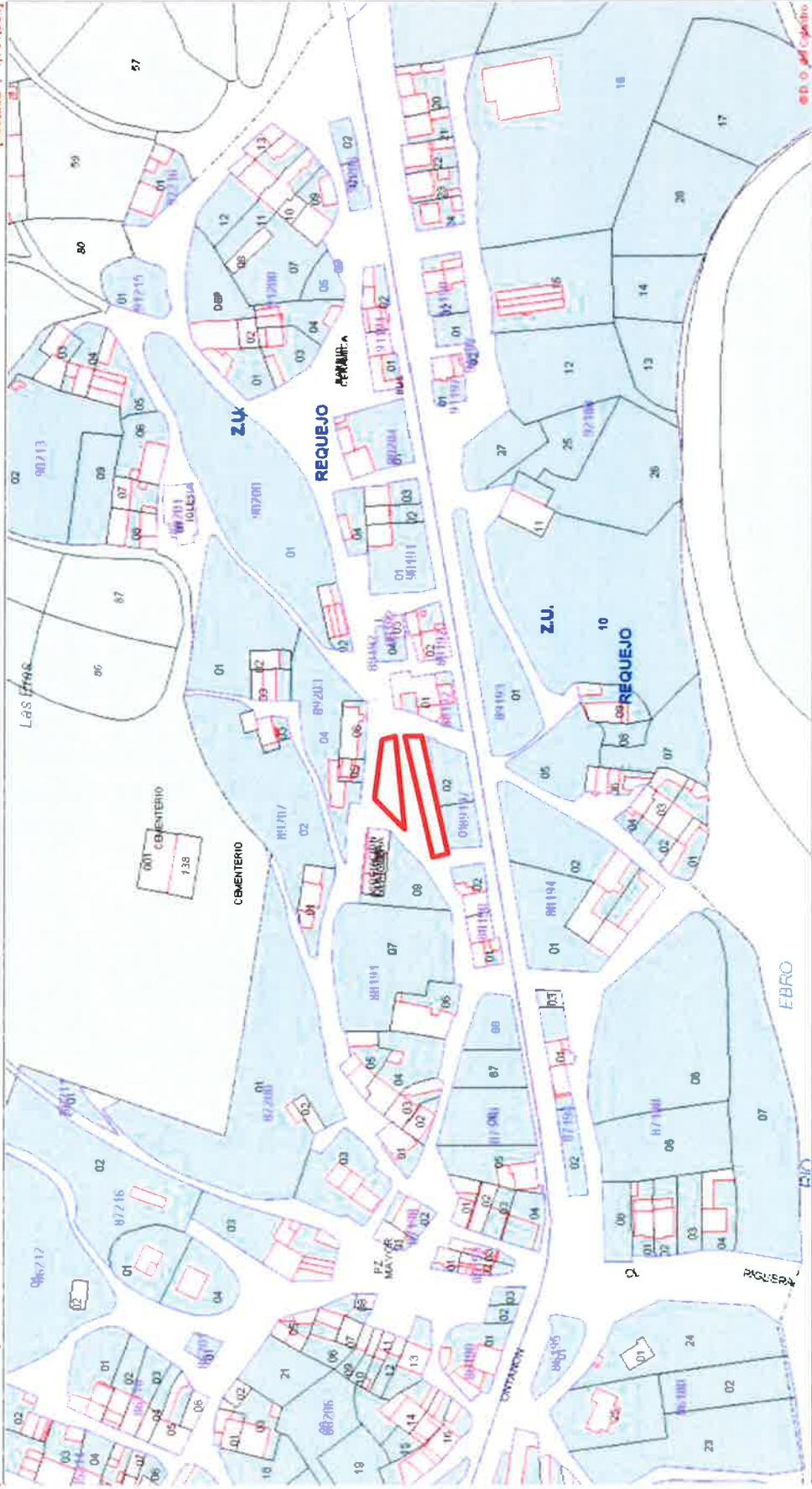
Provincia de CANTABRIA
Municipio de CAMPO DE ENMEDIO
Coordenadas U.T.M. Huso: 30 ETRS89
ESCALA 1:3,000



CARTOGRAFÍA CATASTRAL

[408.512 : 4.761.951]

[409.232 : 4.761.951]



[408.512 : 4.761.951]

[409.232 : 4.761.951]

Coordenadas del centro: X = 408.872 Y = 4.761.756

Este documento no es una certificación catastral

REQUEJO - ZONA BOLERA (Sin referencia) © Dirección General del Catastro 30/10/16



GOBIERNO DE ESPAÑA

MINISTERIO DE HACIENDA Y ADMINISTRACIONES PÚBLICAS

SECRETARÍA DE ESTADO DE HACIENDA

DIRECCIÓN GENERAL DEL CATÁSTRO



Sede Electrónica del Catastro

Provincia de CANTABRIA
Municipio de CAMPO DE ENMEDIO
Coordenadas U.T.M. Huso: 30 ETRS89

ESCALA 1:1,000



CARTOGRAFÍA CATASTRAL

[408,703 ; 4,761,826]

[408,943 ; 4,761,826]



[408,703 ; 4,761,896]

[408,943 ; 4,761,896]

Coordenadas del centro: X = 408,823 Y = 4,761,761

Este documento no es una certificación catastral

REQUEJO - ZONA BOLERA. DETALLE (Sin referencia) e Dirección General del Catastro 30/10/16

195



SECRETARÍA DE ESTADO
DE HACIENDA
DIRECCIÓN GENERAL
DEL CATASTRO

Sede Electrónica
del Catastro

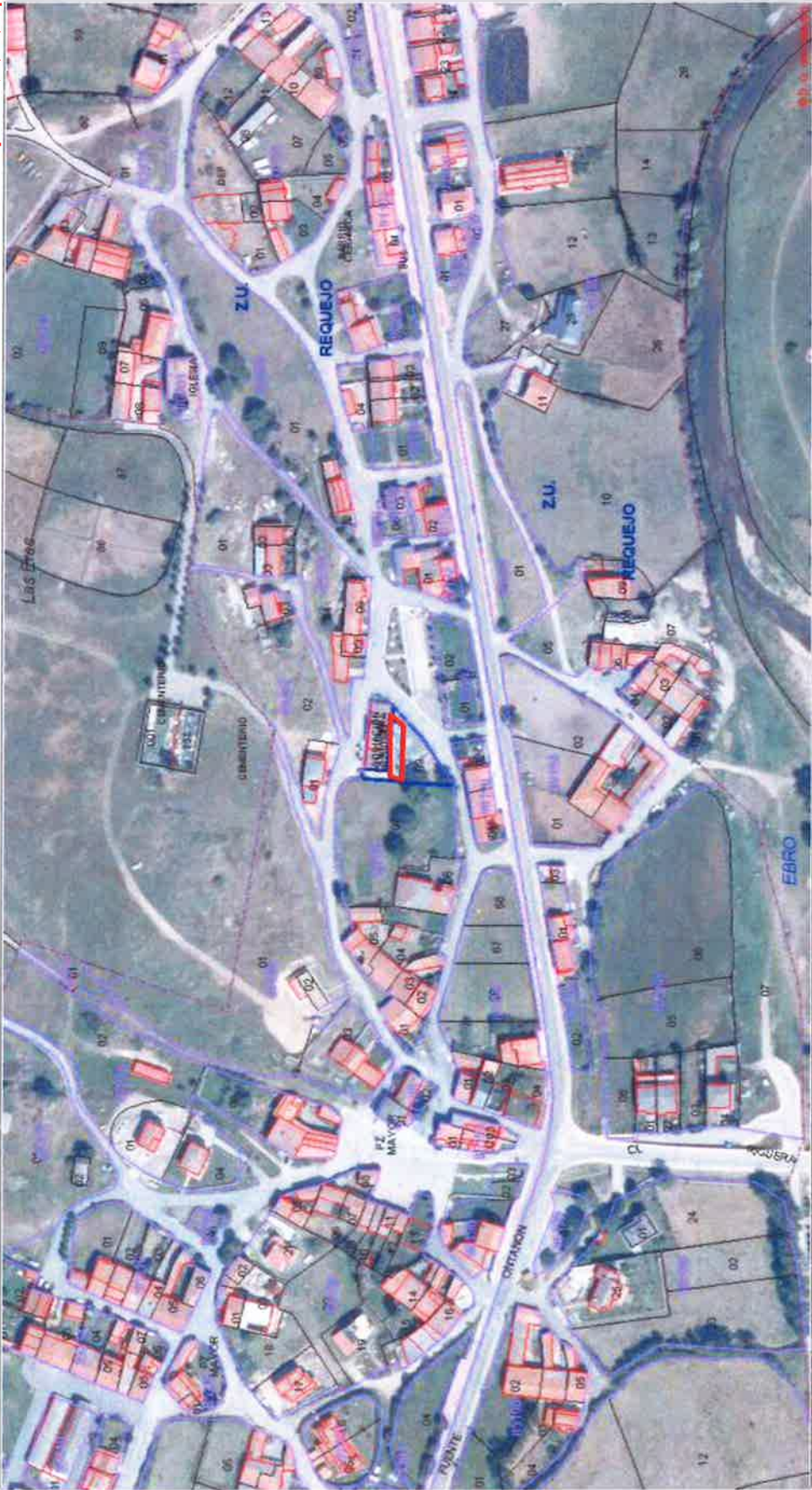
Provincia de CANTABRIA
Municipio de CAMPOO DE ENMEDIO
Coordenadas U.T.M. Huso: 30 ETRS89
ESCALA 1:3,000



CARTOGRAFÍA CATASTRAL Parcela Catastral: 8819109VN0681N

[408,450 : 4,761,953]

[409,170 : 4,761,953]



[408,450 : 4,761,563]

[409,170 : 4,761,563]

Coordenadas del centro: X = 408,810 Y = 4,761,758

Este documento no es una certificación catastral

REQUEJO - PARQUE INFANTIL © Dirección General del Catastro 30/10/16

FC



GOBIERNO DE ESPAÑA

MINISTERIO DE HACIENDA Y ADMINISTRACIONES PÚBLICAS



SECRETARÍA DE ESTADO DE HACIENDA

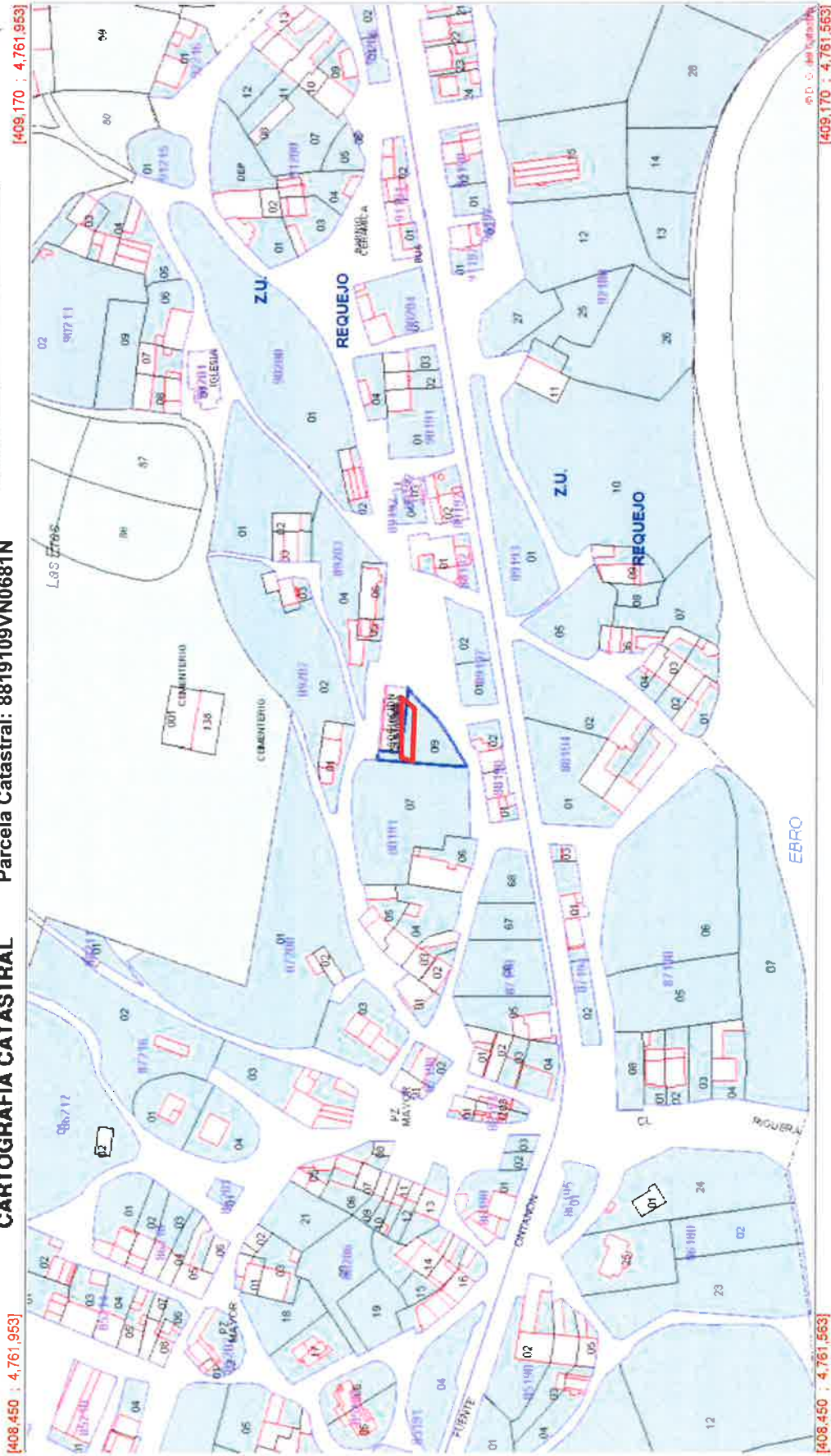
DIRECCIÓN GENERAL DEL Catastro

Sección de Información del Catastro

Provincia de CANTABRIA
Municipio de CAMPO DE ENMEDIO
Coordenadas U.T.M. Huso: 30 ETRS89
ESCALA 1:3.000



CARTOGRAFÍA CATASTRAL Parcela Catastral: 8819109VN0681N



[409,170 ; 4,761,953]

[409,170 ; 4,761,563]

[408,450 ; 4,761,953]

[408,450 ; 4,761,563]

Coordenadas del centro. X = 408.810 Y = 4.761.758

Este documento no es una certificación catastral

REQUEJO – PARQUE INFANTIL © Dirección General del Catastro 30/10/16

Provincia de CANTABRIA
Municipio de CAMPO DE ENMEDIO
Coordenadas U.T.M. Huso: 30 ETRS89
ESCALA 1:1,000



[408,930 ; 4,761,823]

SECRETARÍA DE ESTADO DE HACIENDA
DIRECCIÓN GENERAL DEL CATASTRO
Sección Electrónica del Catastro

GOBIERNO DE ESPAÑA
MINISTERIO DE HACIENDA Y ADMINISTRACIONES PÚBLICAS

CARTOGRAFÍA CATASTRAL Parcela Catastral: 8819109VN0681N

[408,690 ; 4,761,823]



[408,690 ; 4,761,693]

[408,930 ; 4,761,693]

Coordenadas del centro: X = 408,810 Y = 4,761,758

Este documento no es una certificación catastral

REQUEJO - PARQUE INFANTIL. DETALLE e Dirección General del Catastro 3010/16

REFERENCIA CATASTRAL DEL INMUEBLE
8819109VN0681N0001X

INFORMACIÓN GRÁFICA E: 1/600

DATOS DEL INMUEBLE

LOCALIZACIÓN
PB REQUEJO 27 Suelo
39292 CAMPOO DE ENMEDIO [CANTABRIA]

USO LOCAL PRINCIPAL
Suelo sin edif.

COEFICIENTE DE PARTICIPACION
100,000000

ANO. CONSTRUCCION
--

SUPERFICIE CONSTRUIDA (m²)
--

DATOS DE LA FINCA A LA QUE PERTENECE EL INMUEBLE

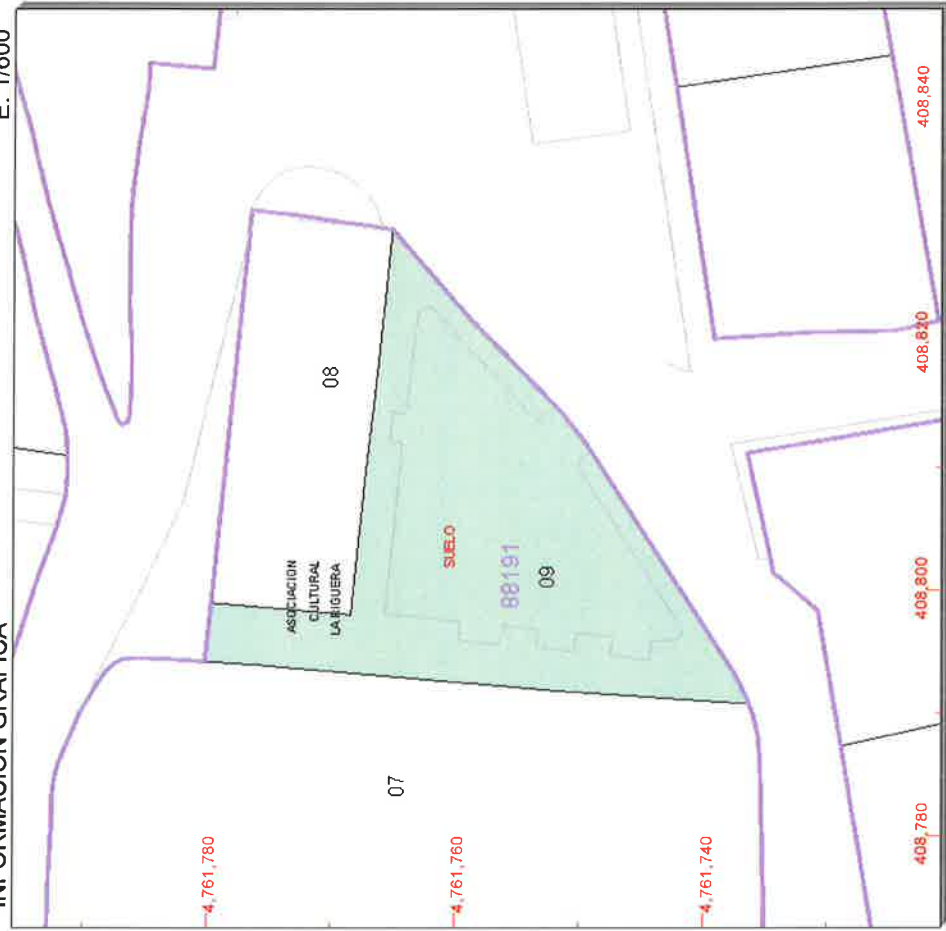
SITUACION
PB REQUEJO
CAMPOO DE ENMEDIO [CANTABRIA]

SUPERFICIE CONSTRUIDA (m²)
0

SUPERFICIE GRAFICA PARCELA (m²)
703

TIPO DE FINCA
Suelo sin edificar

REQUEJO – PARQUE INFANTIL



Este documento no es una certificación catastral, pero sus datos pueden ser verificados a través del 'Acceso a datos catastrales no protegidos' de la SEC.

408.840 Coordenadas U.T.M. Huso 30 ETRS89
 Límite de Manzana
 Límite de Parcela
 Límite de Construcciones
 Mobiliario y aceras
 Límite zona verde
 Hidrografía

Domingo , 30 de Octubre de 2016



GOBIERNO DE ESPAÑA

MINISTERIO DE HACIENDA Y ADMINISTRACIONES PÚBLICAS

SECRETARÍA DE ESTADO DE HACIENDA



Sección de Información del Catastro

Provincia de CANTABRIA
Municipio de CAMPOO DE ENMEDIO
Coordenadas U.T.M. Huso: 30 ETRS89
ESCALA 1:3.000



CARTOGRAFÍA CATASTRAL

[407.887 ; 4.762.047]

[408.607 ; 4.762.047]



[407.887 ; 4.761.657]

[408.607 ; 4.761.657]

Coordenadas del centro: X = 408,247 Y = 4,761,852

Este documento no es una certificación catastral

REQUEJO – ZONA DE DESCANSO AL LADO AUTOVÍA (Sin referencia) e Dirección General del Catastro 30/10/16



SECRETARÍA DE ESTADO DE HACIENDA DIRECCIÓN GENERAL DEL CATASTRO

Sección Electrónica del Catastro

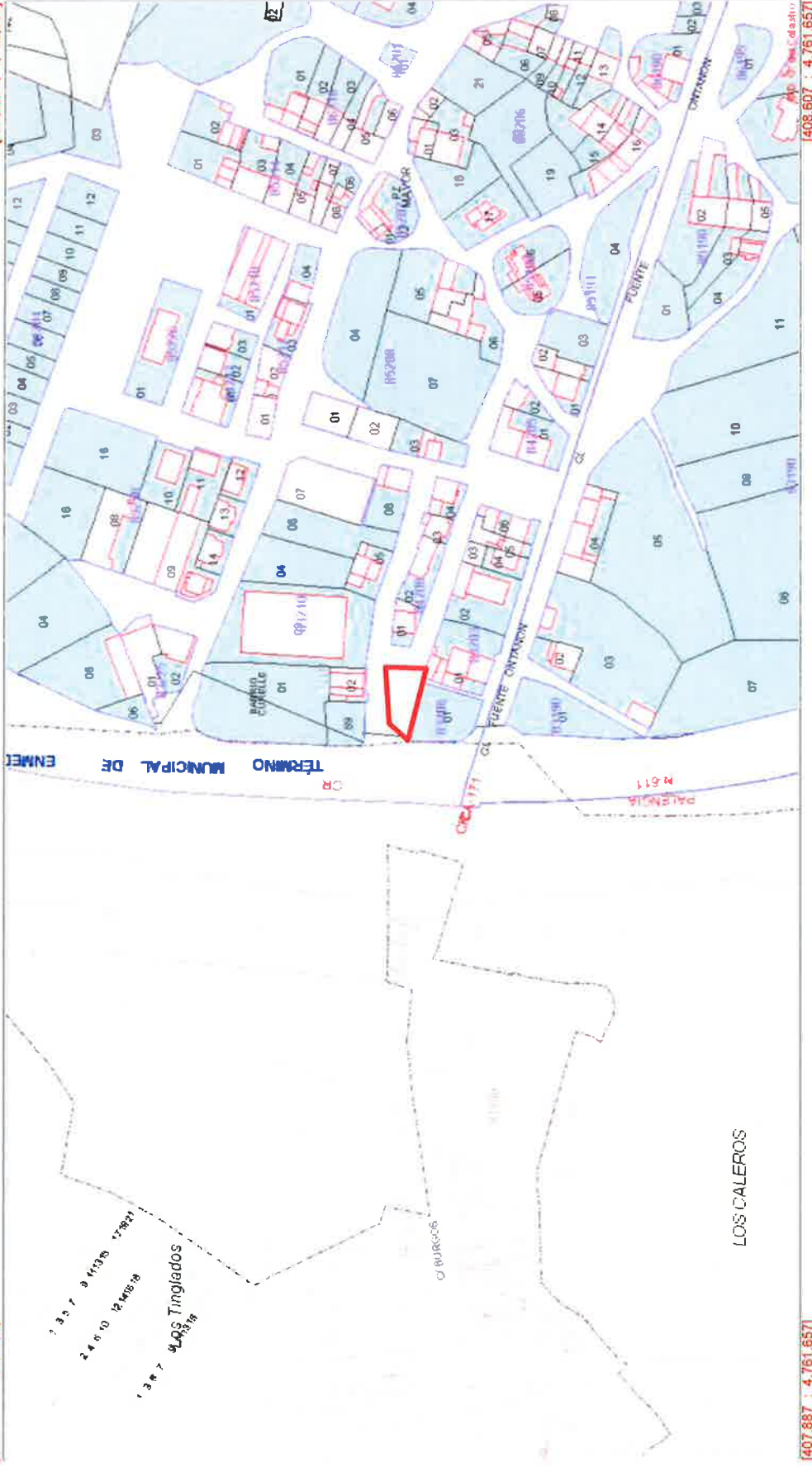
Provincia de CANTABRIA Municipio de CAMPO DE ENMEDIO Coordenadas U.T.M. Huso: 30 ETRS89 ESCALA 1:3.000



CARTOGRAFIA CATASTRAL

[407.887 ; 4.762.047]

[408.607 ; 4.762.047]



[407.887 ; 4.761.657]

[408.607 ; 4.761.657]

Coordenadas del centro: X = 408.247 Y = 4.761.852

Este documento no es una certificación catastral

REQUEJO - ZONA DE DESCANSO AL LADO AUTOVÍA (Sin referencia) © Dirección General del Catastro 30/10/16



GOBIERNO DE ESPAÑA

MINISTERIO DE HACIENDA Y ADMINISTRACIONES PÚBLICAS

SECRETARÍA DE ESTADO DE HACIENDA



SERVICIO TÉCNICO DEL Catastro

Provincia de CANTABRIA
Municipio de CAMPOO DE ENMEDIO
Coordenadas U.T.M. Huso: 30 ETRS89
ESCALA 1:1,000



CARTOGRAFÍA CATASTRAL

[408,127 ; 4,761,917]

[408,367 ; 4,761,917]



[408,127 ; 4,761,787]

[408,367 ; 4,761,787]

Coordenadas del centro: X = 408,247 Y = 4,761,852

Este documento no es una certificación catastral

REQUEJO – ZONA DE DESCANSO AL LADO AUTOVÍA (Sin referencia) © Dirección General del Catastro 30/10/16



GOBIERNO DE ESPAÑA

MINISTERIO DE HACIENDA Y ADMINISTRACIONES PÚBLICAS

SECRETARÍA DE ESTADO DE HACIENDA

DIRECCIÓN GENERAL DEL Catastro



Sede Electrónica del Catastro

Provincia de CANTABRIA

Municipio de CAMPO DE ENMEDIO

Coordenadas U.T.M. Huso: 30 ETRS89

ESCALA 1:3.000



CARTOGRAFÍA CATASTRAL

[408,695 ; 4,761,943]

[409,415 ; 4,761,943]



[408,695 ; 4,761,553]

[409,415 ; 4,761,553]

Coordenadas del centro: X = 409,055 Y = 4,761,748

Este documento no es una certificación catastral

REQUEJO – ZONA DE DESCANSO AL LADO AUTOVÍA. DETALLE (Sin referencia) Dirección General del Catastro 30/10/16



GOBIERNO DE ESPAÑA

MINISTERIO DE HACIENDA Y ADMINISTRACIONES PÚBLICAS

SECRETARÍA DE ESTADO DE HACIENDA



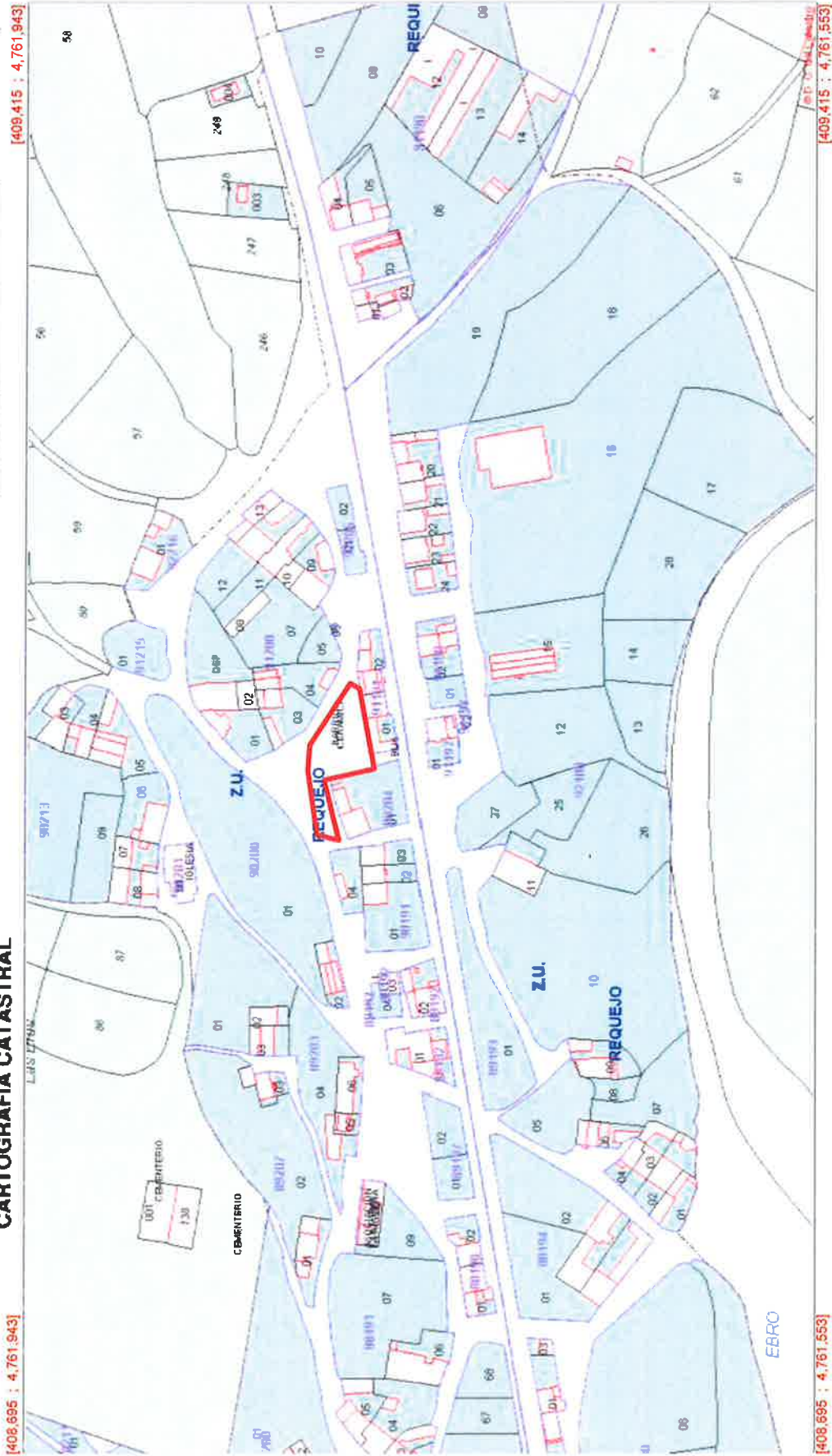
DIRECCION GENERAL DEL CATASTRO

Sede Electrónica del Catastro

Provincia de CANTABRIA
Municipio de CAMPO DE ENMEDIO
Coordenadas U.T.M. Huso: 30 ETRS89
ESCALA 1:3,000



CARTOGRAFÍA CATASTRAL



[408.695 ; 4.761.943]

[409.415 ; 4.761.943]

[408.695 ; 4.761.553]

[409.415 ; 4.761.553]

Coordenadas del centro: X = 409,055 Y = 4.761,748

Este documento no es una certificación catastral

REQUEJO – ZONA VERDE (Sin referencia) Dirección General del Catastro 30/10/16



GOSIERNO DE ESPAÑA

MINISTERIO DE HACIENDA Y ADMINISTRACIONES PÚBLICAS



SECRETARÍA DE ESTADO DE HACIENDA

DIRECCIÓN GENERAL DEL CATASTRO

Provincia de CANTABRIA
Municipio de CAMPO DE ENMEDIO
Coordenadas U.T.M. Huso: 30 ETRS89

ESCALA 1:1,000



CARTOGRAFÍA CATASTRAL

[408,919 ; 4,761,843]

[409,159 ; 4,761,843]



[408,919 ; 4,761,713]

[409,159 ; 4,761,713]

Coordenadas del centro: X = 409,039 Y = 4,761,778

Este documento no es una certificación catastral

REQUEJO – ZONA VERDE (Sin referencia) © Dirección General del Catastro 30/10/16



GOBIERNO DE ESPAÑA

MINISTERIO DE HACIENDA Y ADMINISTRACIONES PÚBLICAS

SECRETARÍA DE ESTADO DE HACIENDA



DIRECCIÓN GENERAL DEL CATASTRO

Sede: Edificio del Catastro

Provincia de CANTABRIA
Municipio de CAMPOO DE ENMEDIO
Coordenadas U.T.M. Huso: 30 ETRS89
ESCALA 1:3.000



CARTOGRAFÍA CATASTRAL

[408.219 ; 4.761.919]

[408.939 ; 4.761.919]



[408.219 ; 4.761.529]

[408.939 ; 4.761.529]

Coordenadas del centro: X = 408.579 Y = 4.761.724

Este documento no es una certificación catastral

REQUEJO – PLAZA MAYOR e Dirección General del Catastro 30/10/16



GOBIERNO DE ESPAÑA

MINISTERIO DE HACIENDA Y ADMINISTRACIONES PÚBLICAS

SECRETARÍA DE ESTADO DE HACIENDA

DIRECCIÓN GENERAL DEL Catastro

Sede Electrónica del Catastro

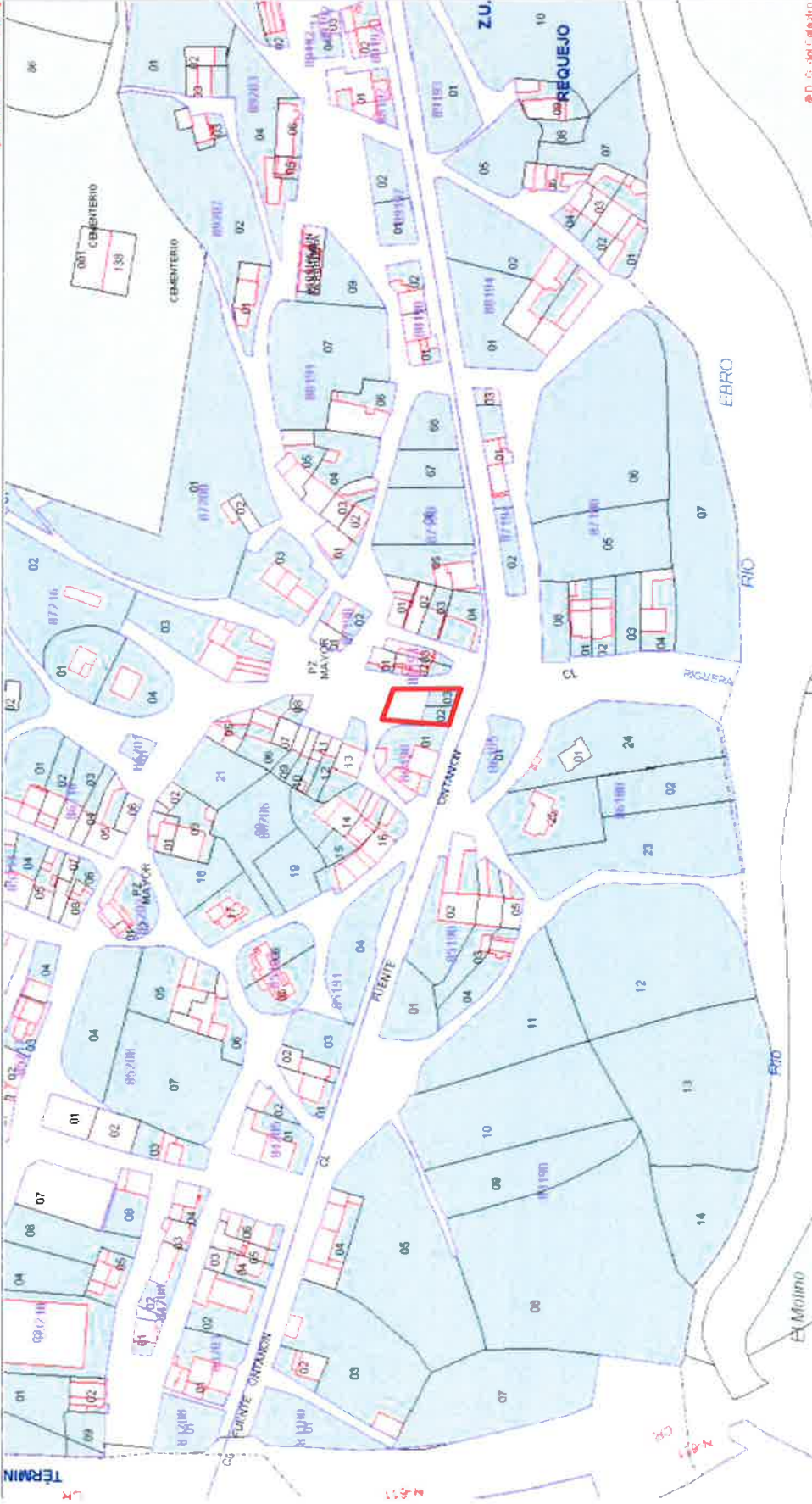
Provincia de CANTABRIA
Municipio de CAMPO DE ENMEDIO
Coordenadas U.T.M. Huso: 30 ETRS89
ESCALA 1:3.000



CARTOGRAFÍA CATASTRAL

[408.219 : 4.761.919]

[408.939 : 4.761.919]



[408.219 : 4.761.529]

[408.939 : 4.761.529]

Coordenadas del centro: X = 408.579 Y = 4.761.724

Este documento no es una certificación catastral

REQUEJO - PLAZA MAYOR Dirección General del Catastro 301016



GOBIERNO DE ESPAÑA

MINISTERIO DE HACIENDA Y ADMINISTRACIONES PÚBLICAS

SECRETARÍA DE ESTADO DE HACIENDA



DIRECCIÓN GENERAL DEL CATASTRO

Sede Española del Catastro

Provincia de CANTABRIA
Municipio de CAMPOO DE ENMEDIO
Coordenadas U.T.M. Huso: 30 ETRS89

ESCALA 1:1,000



CARTOGRAFÍA CATASTRAL

[408,459 ; 4,761,789]

[408,699 ; 4,761,789]



[408,459 ; 4,761,659]

[408,699 ; 4,761,659]

Coordenadas del centro: X = 408,579 Y = 4,761,724

Este documento no es una certificación catastral

REQUEJO – PLAZA MAYOR e Dirección General del Catastro 30/10/16

INFORMACIÓN GRÁFICA E: 1/600

REFERENCIA CATASTRAL DEL INMUEBLE
8619002VN0681N0001J

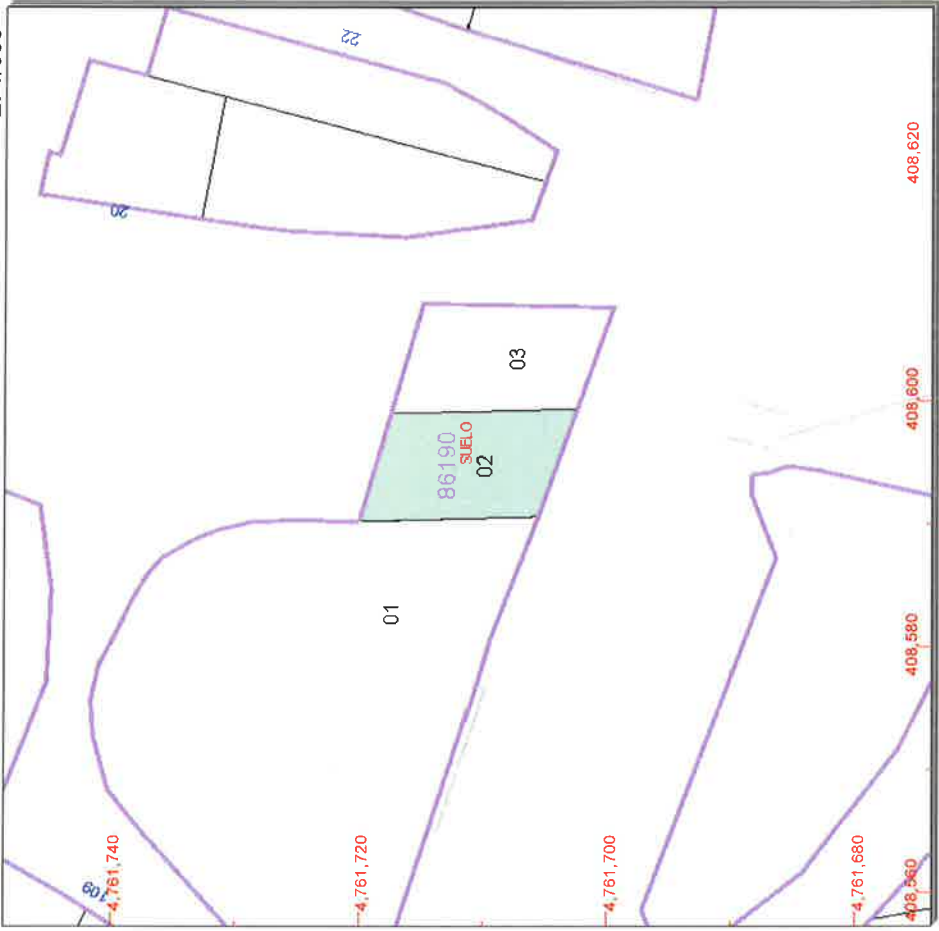
DATOS DEL INMUEBLE

LOCALIZACIÓN	PB REQUEJO 19[A] Suelo		
	39292 CAMPOO DE ENMEDIO [CANTABRIA]		
USO LOCAL PRINCIPAL	Suelo sin edif.	ANO CONSTRUCCION	
COEFICIENTE DE PARTICIPACION	100,000000	SUPERFICIE CONSTRUIDA [m²]	--

DATOS DE LA FINCA A LA QUE PERTENECE EL INMUEBLE

SITUACION	PB REQUEJO 19[A]		
	CAMPOO DE ENMEDIO [CANTABRIA]		
SUPERFICIE CONSTRUIDA [m²]	--	SUPERFICIE GRAFICA PARCELA [m²]	128
		TIPO DE FINCA	Suelo sin edificar

REQUEJO – PLAZA MAYOR 1/2



Este documento no es una certificación catastral, pero sus datos pueden ser verificados a través del 'Acceso a datos catastrales no protegidos' de la SEC.

408.620 Coordenadas U.T.M. Huso 30 ETRS89
 Límite de Manzana
 Límite de Parcela
 Límite de Construcciones
 Mobiliario y aceras
 Límite zona verde
 Hidrografía

Domingo , 30 de Octubre de 2016

REFERENCIA CATASTRAL DEL INMUEBLE
8619003VN0681N0001E

INFORMACIÓN GRÁFICA
 E: 1/600

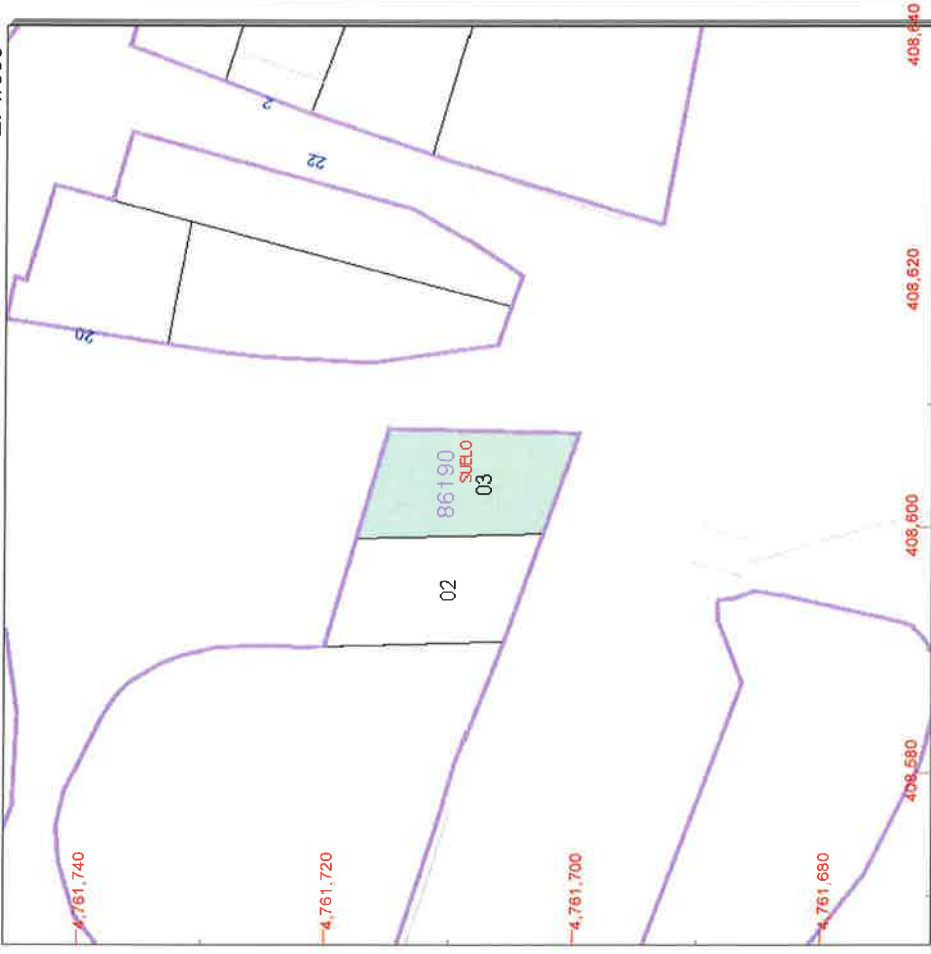
DATOS DEL INMUEBLE

LOCALIZACION	PB REQUEJO 19[B] Suelo		
	39292 CAMPOO DE ENMEDIO [CANTABRIA]		
USO LOCAL PRINCIPAL	Suelo sin edif.	ANO CONSTRUCCION	
COEFICIENTE DE PARTICIPACION	100,000000	SUPERFICIE CONSTRUIDA [m ²]	--

DATOS DE LA FINCA A LA QUE PERTENECE EL INMUEBLE

SITUACION	PB REQUEJO 19[B]		
	CAMPOO DE ENMEDIO [CANTABRIA]		
SUPERFICIE CONSTRUIDA [m ²]	--	SUPERFICIE GRAFICA PARCELA [m ²]	130
		TIPO DE FINCA	Suelo sin edificar

REQUEJO – PLAZA MAYOR 2/2



Este documento no es una certificación catastral, pero sus datos pueden ser verificados a través del 'Acceso a datos catastrales no protegidos' de la SEC.

- 408.640 Coordenadas UTM Huso 30 ETRS89
 Límite de Manzana
 Límite de Parcela
 Límite de Construcciones
 Mobiliario y aceras
 Límite zona verde
 Hidrografía

Domingo , 30 de Octubre de 2016



GOBIERNO DE ESPAÑA

MINISTERIO DE HACIENDA Y ADMINISTRACIONES PÚBLICAS

SECRETARÍA DE ESTADO DE HACIENDA



DIRECCION GENERAL DEL Catastro

Provincia de CANTABRIA
Municipio de CAMPO DE ENMEDIO

Coordenadas U.T.M. Huso: 30 ETRS89

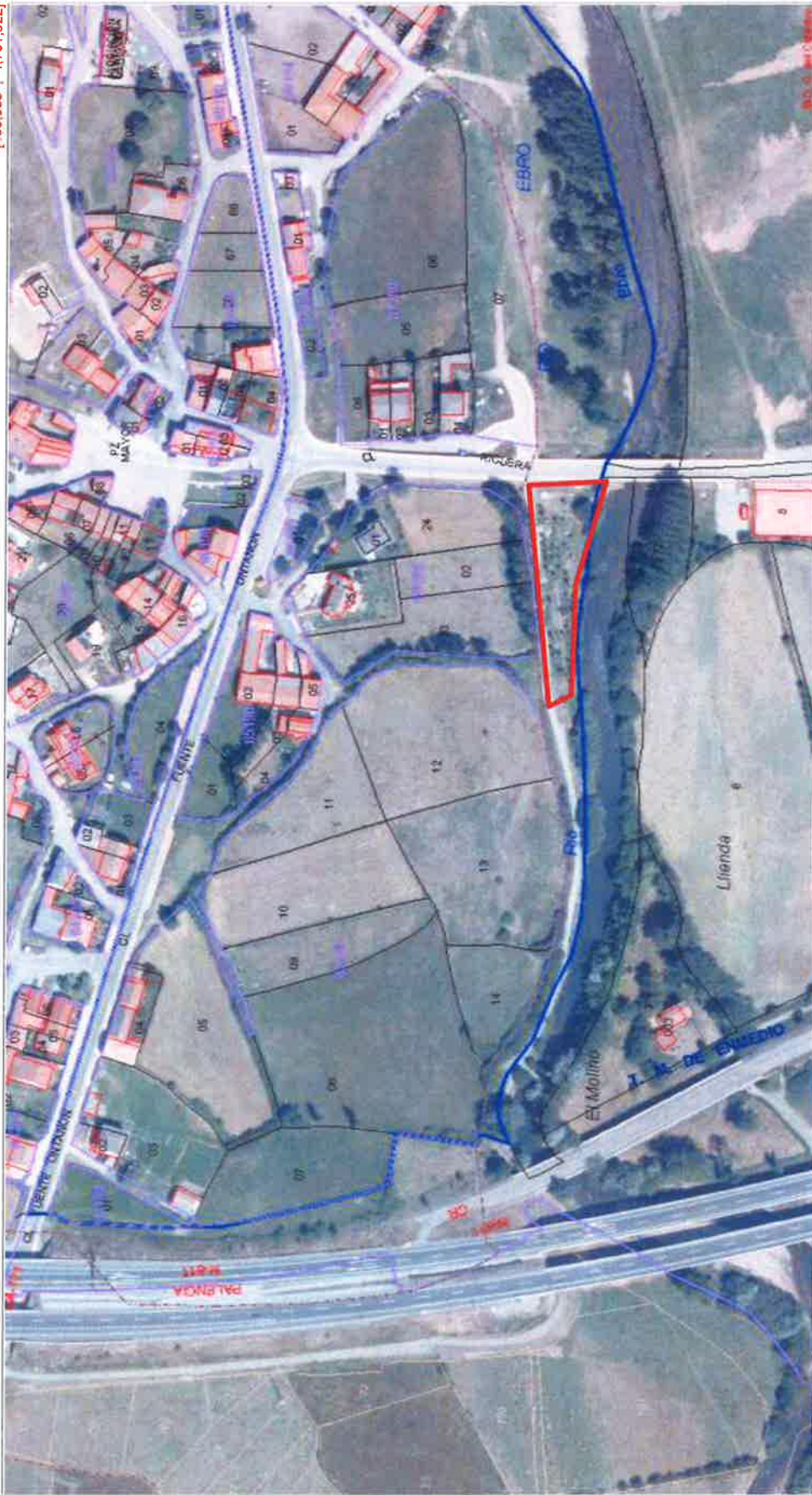
ESCALA 1:3,000



CARTOGRAFÍA CATASTRAL Parcela Catastral: 39027A01709003

[408,113 ; 4,761,822]

[408,833 ; 4,761,822]



[408,113 ; 4,761,432]

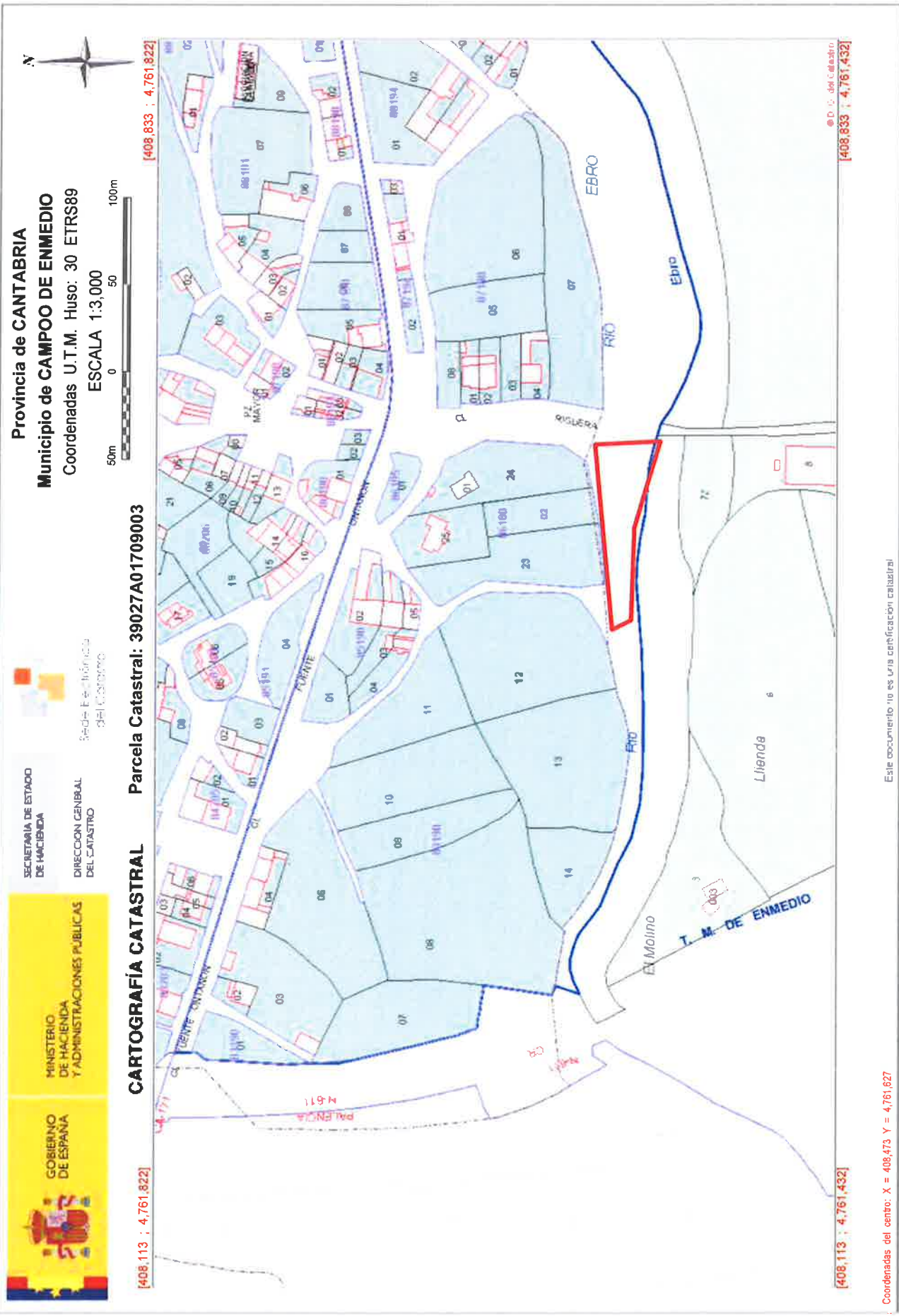
[408,833 ; 4,761,432]

Coordenadas del centro: X = 408,473 Y = 4,761,627

Este documento no es una certificación catastral

REQUEJO – ÁREA RECREATIVA RÍO

© Dirección General del Catastro 30/10/16



Provincia de CANTABRIA
 Municipio de CAMPOO DE ENMEDIO
 Coordenadas U.T.M. Huso: 30 ETRS89
 ESCALA 1:3.000

SECRETARÍA DE ESTADO DE HACIENDA
 DIRECCIÓN GENERAL DEL CATASTRO
 Sede Electrónica del Catastro



CARTOGRAFÍA CATASTRAL Parcela Catastral: 39027A01709003

[408.833 ; 4.761.822]

[408.113 ; 4.761.822]

[408.833 ; 4.761.432]

[408.113 ; 4.761.432]

Este documento no es una certificación catastral

Coordenadas del centro: X = 408.473 Y = 4.761.627

REQUEJO – ÁREA RECREATIVA RÍO



GOBIERNO DE ESPAÑA



MINISTERIO DE HACIENDA Y ADMINISTRACIONES PÚBLICAS

SECRETARÍA DE ESTADO DE HACIENDA

DIRECCIÓN GENERAL DEL CATASTRO

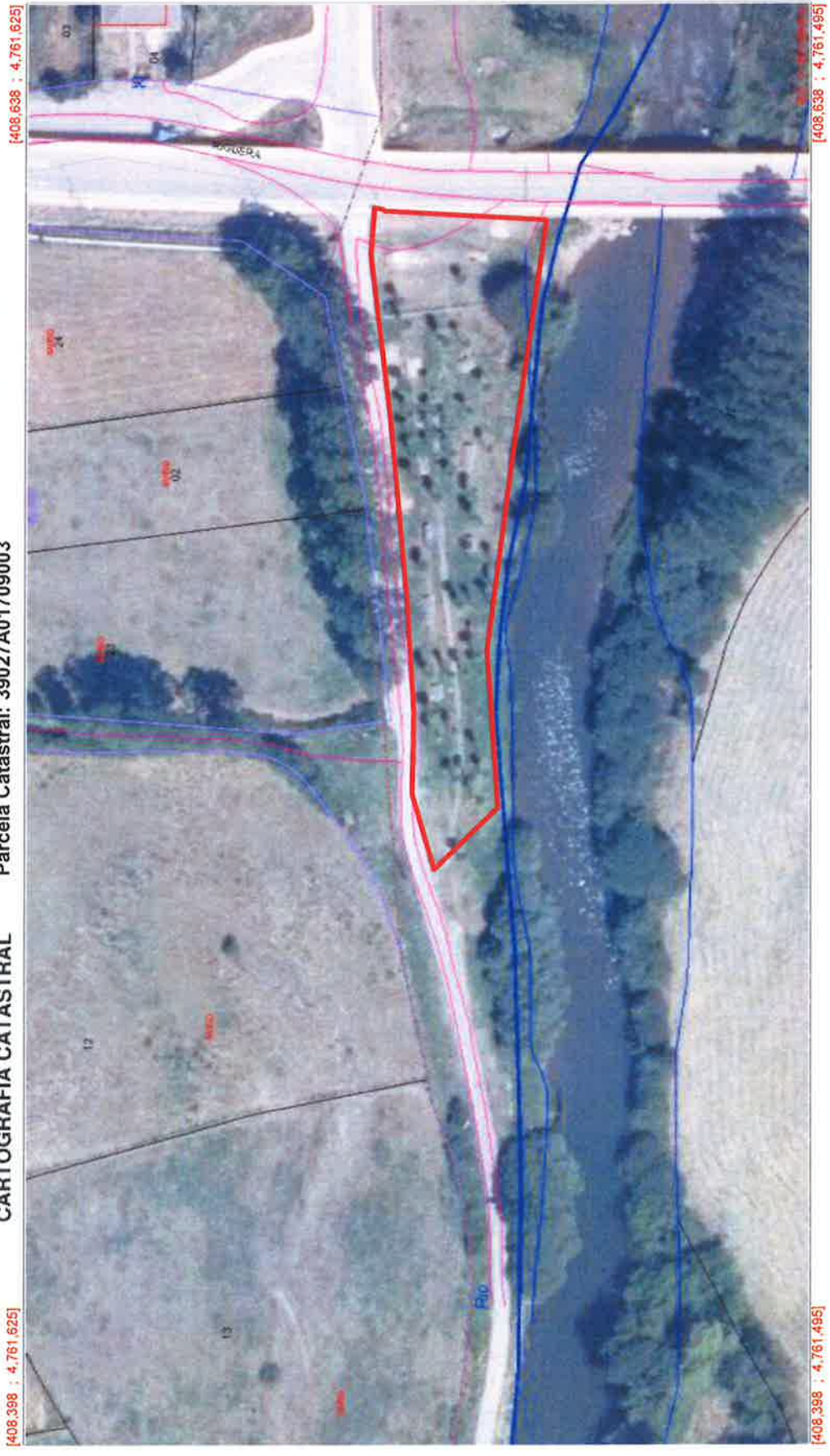


Sede: E-48940 Leizor (Gipuzkoa)

Provincia de CANTABRIA
Municipio de CAMPOO DE ENMEDIO
Coordenadas U.T.M. Huso: 30 ETRS89
ESCALA 1:1,000



CARTOGRAFÍA CATASTRAL Parcela Catastral: 39027A01709003



Coordenadas del centro: X = 408,518 Y = 4,761,560

Este documento no es una certificación catastral

REQUEJO – ÁREA RECREATIVA RÍO

© Dirección General del Catastro 30/10/16

CONSULTA DESCRIPTIVA Y GRÁFICA DE DAIOS CAIA SIKALES
BIENES INMUEBLES DE NATURALEZA RÚSTICA
Municipio de CAMPOO DE ENMEDIO Provincia de CANTABRIA

REFERENCIA CATASTRAL DEL INMUEBLE
39027A017090030000X

INFORMACIÓN GRÁFICA E: 1/15000

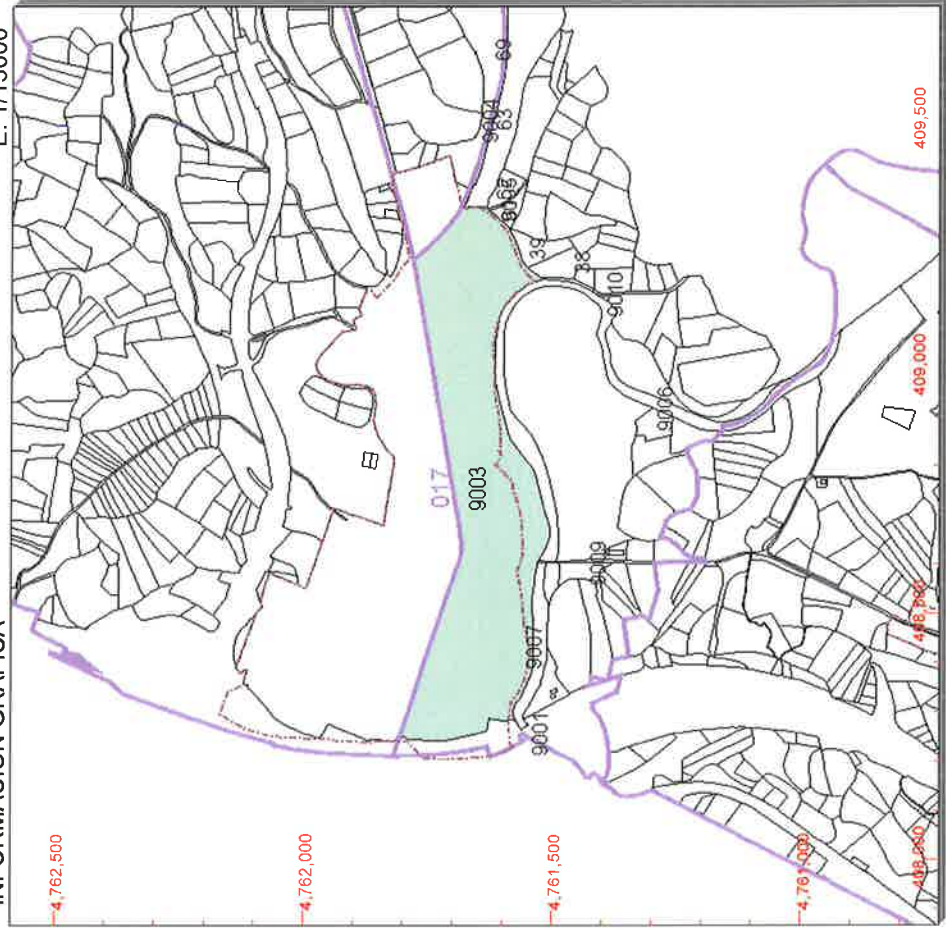
DATOS DEL INMUEBLE

LOCALIZACIÓN	
Polígono 17 Parcela 9003	
ENMEDIO. CAMPOO DE ENMEDIO [CANTABRIA]	
USO LOCAL PRINCIPAL	AÑO CONSTRUCCIÓN
Agrario [Improductivo 00]	--
COEFICIENTE DE PARTICIPACION	SUPERFICIE CONSTRUIDA [m²]
100,000000	--

DATOS DE LA FINCA A LA QUE PERTENECE EL INMUEBLE

SITUACION	
Polígono 17 Parcela 9003	
ENMEDIO. CAMPOO DE ENMEDIO [CANTABRIA]	
SUPERFICIE CONSTRUIDA [m²]	SUPERFICIE GRÁFICA PARCELA [m²]
--	181.944
	TIPO DE FINCA
	--

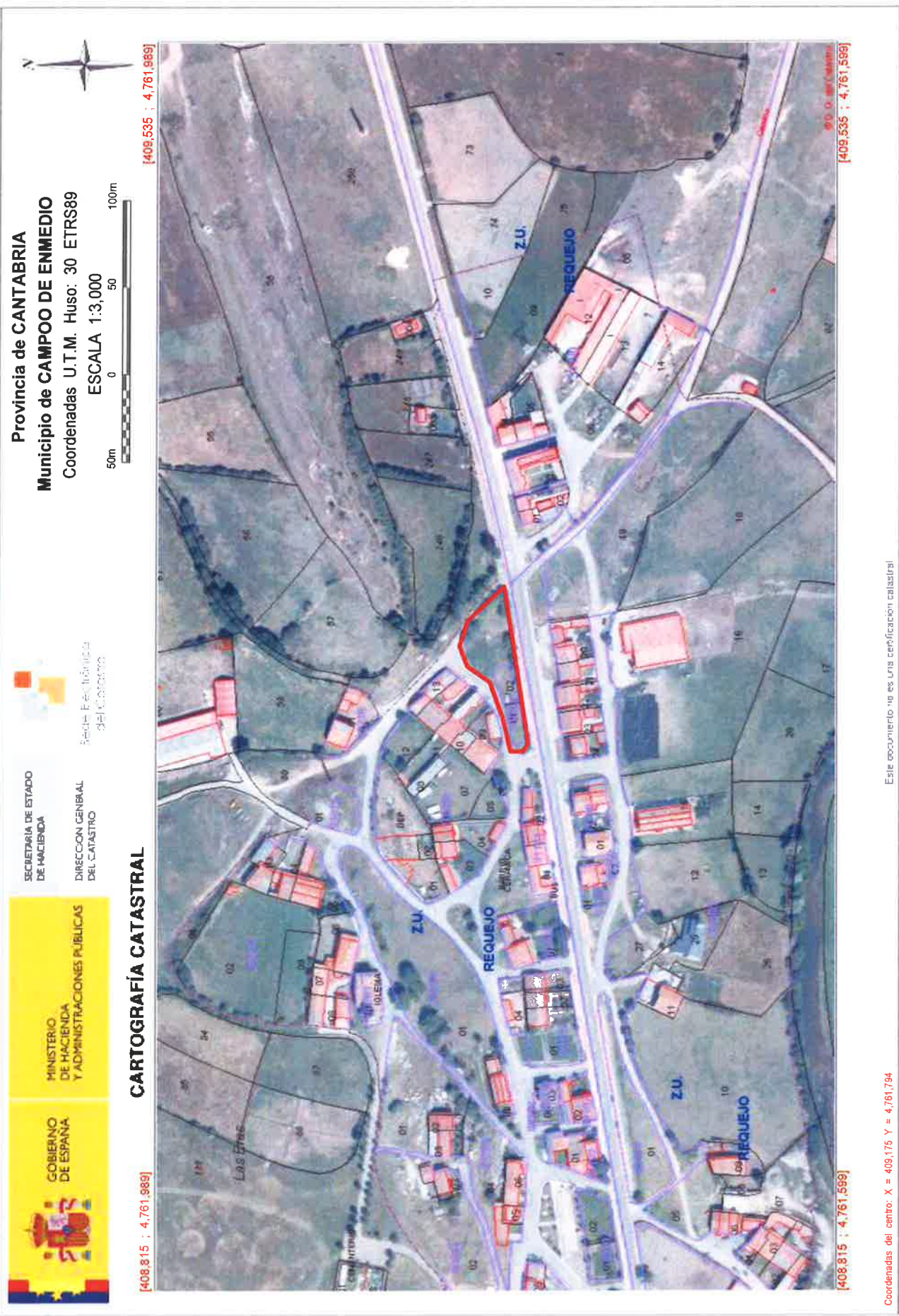
REQUEJO – ÁREA RECREATIVA RÍO



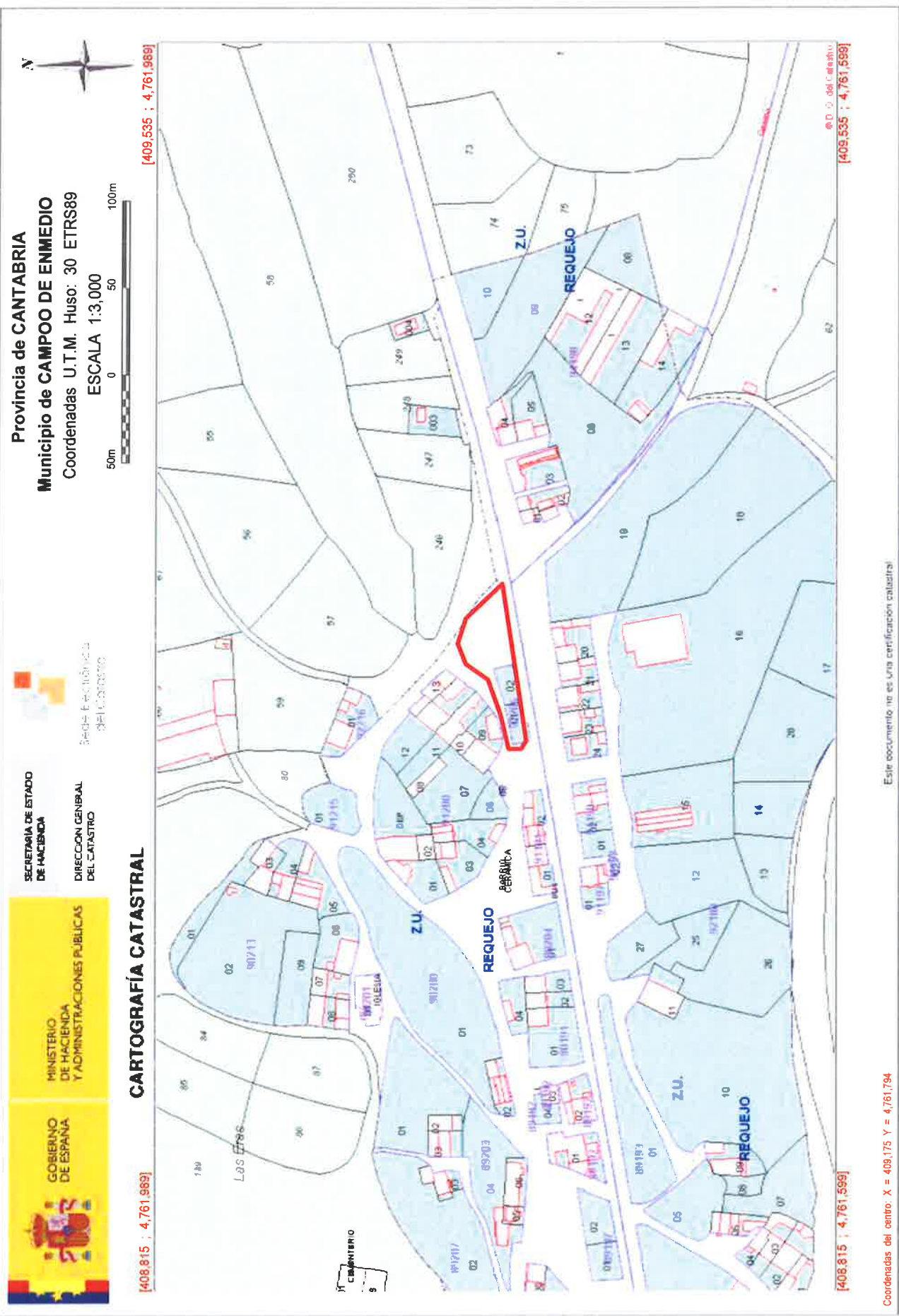
Este documento no es una certificación catastral, pero sus datos pueden ser verificados a través del 'Acceso a datos catastrales no protegidos' de la SEC.

- 409.500 Coordenadas U.T.M. Huso 30 ETRS89
- Límite de Manzana
- Límite de Parcela
- Límite de Construcciones
- Mobiliario y aceras
- Límite zona verde
- Hidrografía

Domingo , 30 de Octubre de 2016



REQUEJO – PARQUE CARRETERA



Provincia de CANTABRIA
 Municipio de CAMPOO DE ENMEDIO
 Coordenadas U.T.M. Huso: 30 ETRS89
 ESCALA 1:3,000

SECRETARÍA DE ESTADO DE HACIENDA
 DIRECCIÓN GENERAL DEL CATASTRO
 Sede Electrónica del Catastro



[409,535 ; 4,761,989]

CARTOGRAFÍA CATASTRAL

[409,815 ; 4,761,989]

[409,535 ; 4,761,989]

[409,815 ; 4,761,989]

Este documento no es una certificación catastral

Coordenadas del centro: X = 409,175 Y = 4,761,794

REQUEJO – PARQUE CARRETERA

© Dirección General del Catastro 30/10/16



GOBIERNO DE ESPAÑA

MINISTERIO DE HACIENDA Y ADMINISTRACIONES PÚBLICAS

SECRETARÍA DE ESTADO DE HACIENDA

DIRECCIÓN GENERAL DEL CATASTRO

Sede Electrónica del Catastro

Provincia de CANTABRIA
Municipio de CAMPO DE ENMEDIO
Coordenadas U.T.M. Huso: 30 ETRS89
ESCALA 1:1,000



CARTOGRAFÍA CATASTRAL

[409,055 ; 4,761,859]

[409,295 ; 4,761,859]



[409,055 ; 4,761,729]

[409,295 ; 4,761,729]

Coordenadas del centro: X = 409,175 Y = 4,761,794

Este documento no es una certificación catastral

REQUEJO – PARQUE CARRETERA. DETALLE

© Dirección General del Catastro 30/10/16

INFORMACIÓN GRÁFICA E: 1/600

REFERENCIA CATASTRAL DEL INMUEBLE
9220601VN0692S0001Z

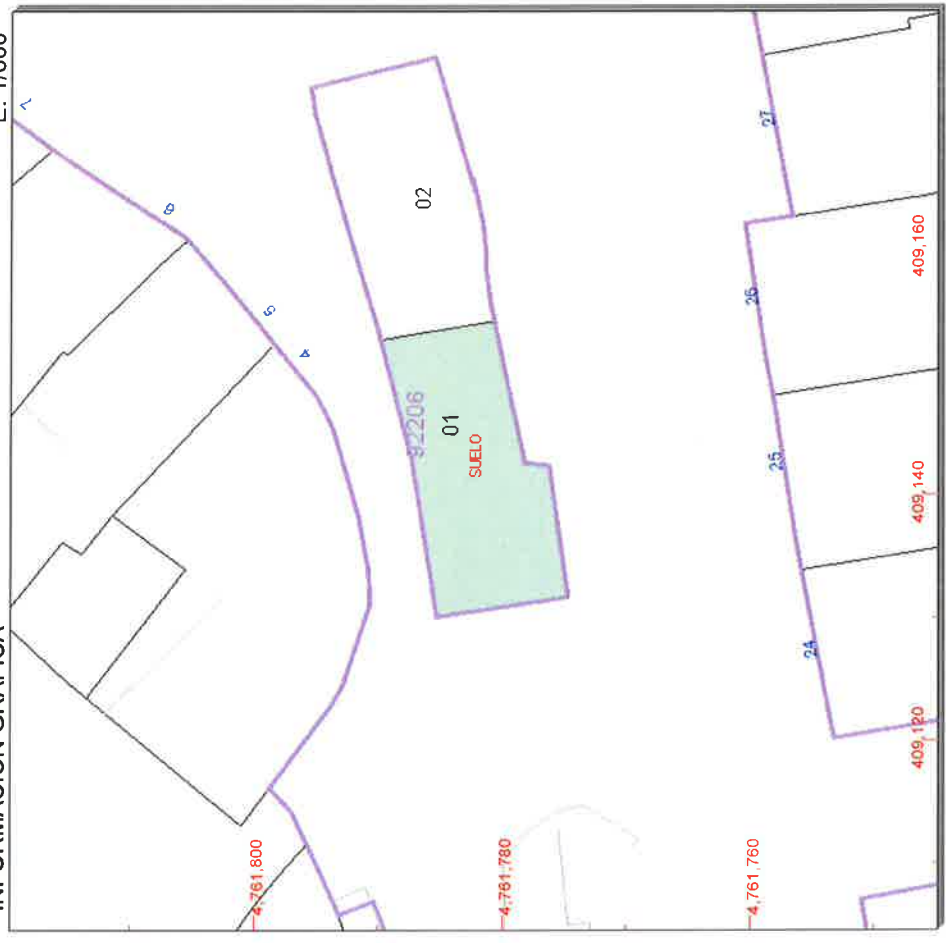
DATOS DEL INMUEBLE

LOCALIZACIÓN	PB REQUEJO 1041[A] Suelo		
	39292 CAMPOO DE ENMEDIO [CANTABRIA]		
USO LOCAL PRINCIPAL	Suelo sin edif.	ANO CONSTRUCCION	
COEFICIENTE DE PARTICIPACION	100,000000	SUPERFICIE CONSTRUIDA [m ²]	--

DATOS DE LA FINCA A LA QUE PERTENECE EL INMUEBLE

SITUACION	PB REQUEJO 1041[A]	
	CAMPOO DE ENMEDIO [CANTABRIA]	
SUPERFICIE CONSTRUIDA [m ²]	-	TIPO DE FINCA
		226
	Suelo sin edificar	

REQUEJO – PARQUE CARRETERA 1/2



Este documento no es una certificación catastral, pero sus datos pueden ser verificados a través del 'Acceso a datos catastrales no protegidos' de la SEC.

- 409,160 Coordenadas UTM, Huso 30 ETRS89
- Limite de Manzana
- Limite de Parcela
- Limite de Construcciones
- Mobiliario y aceras
- Limite zona verde
- Hidrografia

Domingo , 30 de Octubre de 2016

REFERENCIA CATASTRAL DEL INMUEBLE
9220602VN0692S0001U

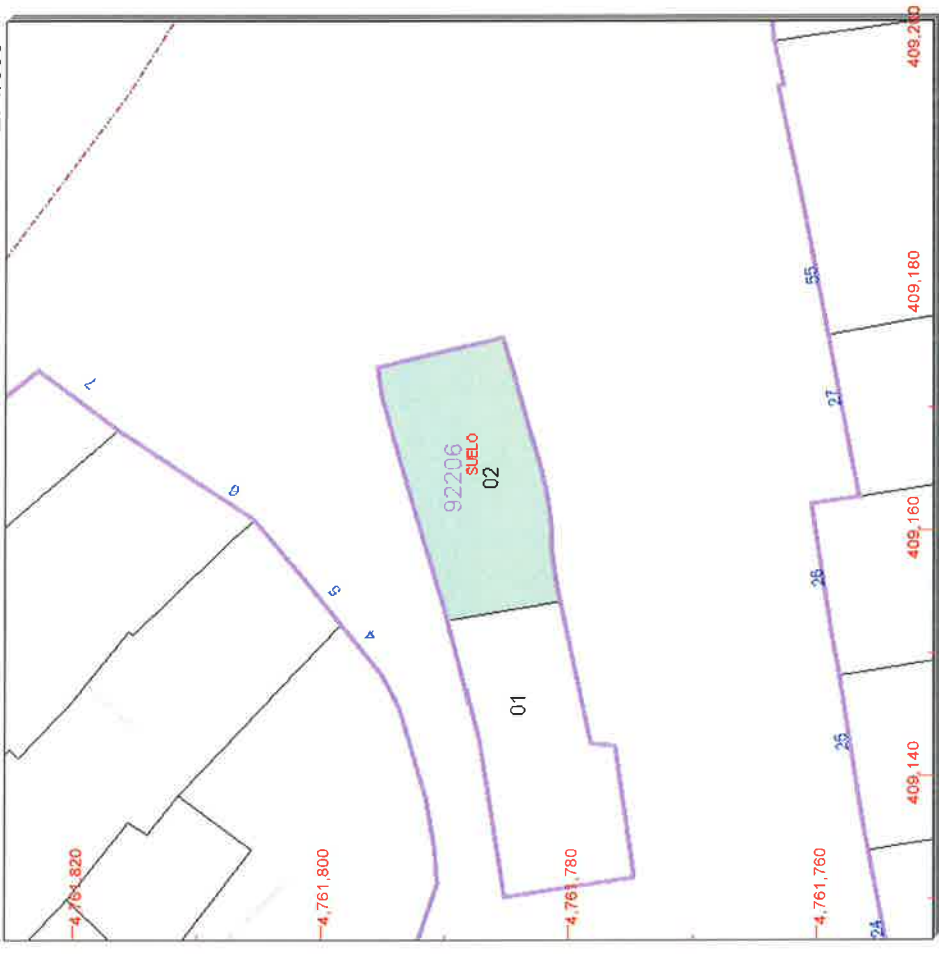
DATOS DEL INMUEBLE

LOCALIZACIÓN	PB REQUEJO 1041[B] Suelo		
	39292 CAMPOO DE ENMEDIO [CANTABRIA]		
USO LOCAL PRINCIPAL	Suelo sin edif.	AÑO CONSTRUCCIÓN	
COEFICIENTE DE PARTICIPACION	100,000000	SUPERFICIE CONSTRUIDA (m ²)	--

DATOS DE LA FINCA A LA QUE PERTENECE EL INMUEBLE

SITUACION	PB REQUEJO 1041[B]		
	CAMPOO DE ENMEDIO [CANTABRIA]		
SUPERFICIE CONSTRUIDA (m ²)	--	SUPERFICIE GRAFICA PARCELA (m ²)	224
		TIPO DE FINCA	Suelo sin edificar

REQUEJO – PARQUE CARRETERA 2/2



Este documento no es una certificación catastral, pero sus datos pueden ser verificados a través del 'Acceso a datos catastrales no protegidos' de la SEC.

409,200 **Coordenadas U.T.M. Huso 30 ETRS89**
 --- Límite de Manzana
 --- Límite de Parcela
 --- Límite de Construcciones
 --- Mobiliario y aceras
 --- Límite zona verde
 --- Hidrografía

Domingo , 30 de Octubre de 2016



REQUEJO - ENTORNO VIVIENDAS SOCIALES C/ PEPE BALBAS



SECRETARÍA DE ESTADO
DE HACIENDA

DIRECCIÓN GENERAL
DEL CATASTRO

Sede Electrónica
del Catastro

Provincia de CANTABRIA

Municipio de CAMPOO DE ENMEDIO

Coordenadas U.T.M. Huso: 30 ETRS89

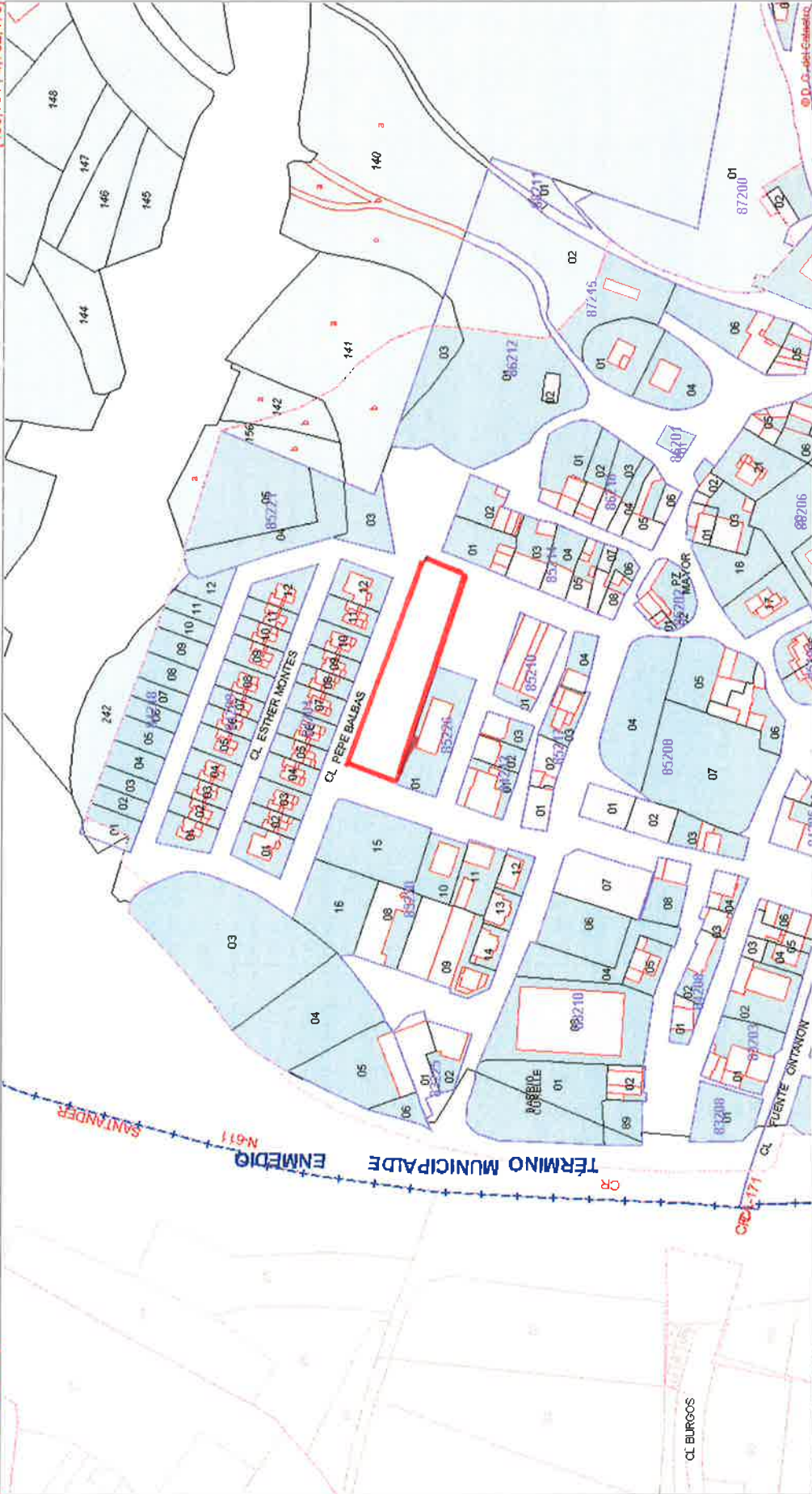
ESCALA 1:3.000



CARTOGRAFÍA CATASTRAL

Parcela Catastral: 6214502VN0661S

[408,071 ; 4,762,179]



[408,071 ; 4,761,789]

Coordenadas del centro: X = 408,431 Y = 4,761,984

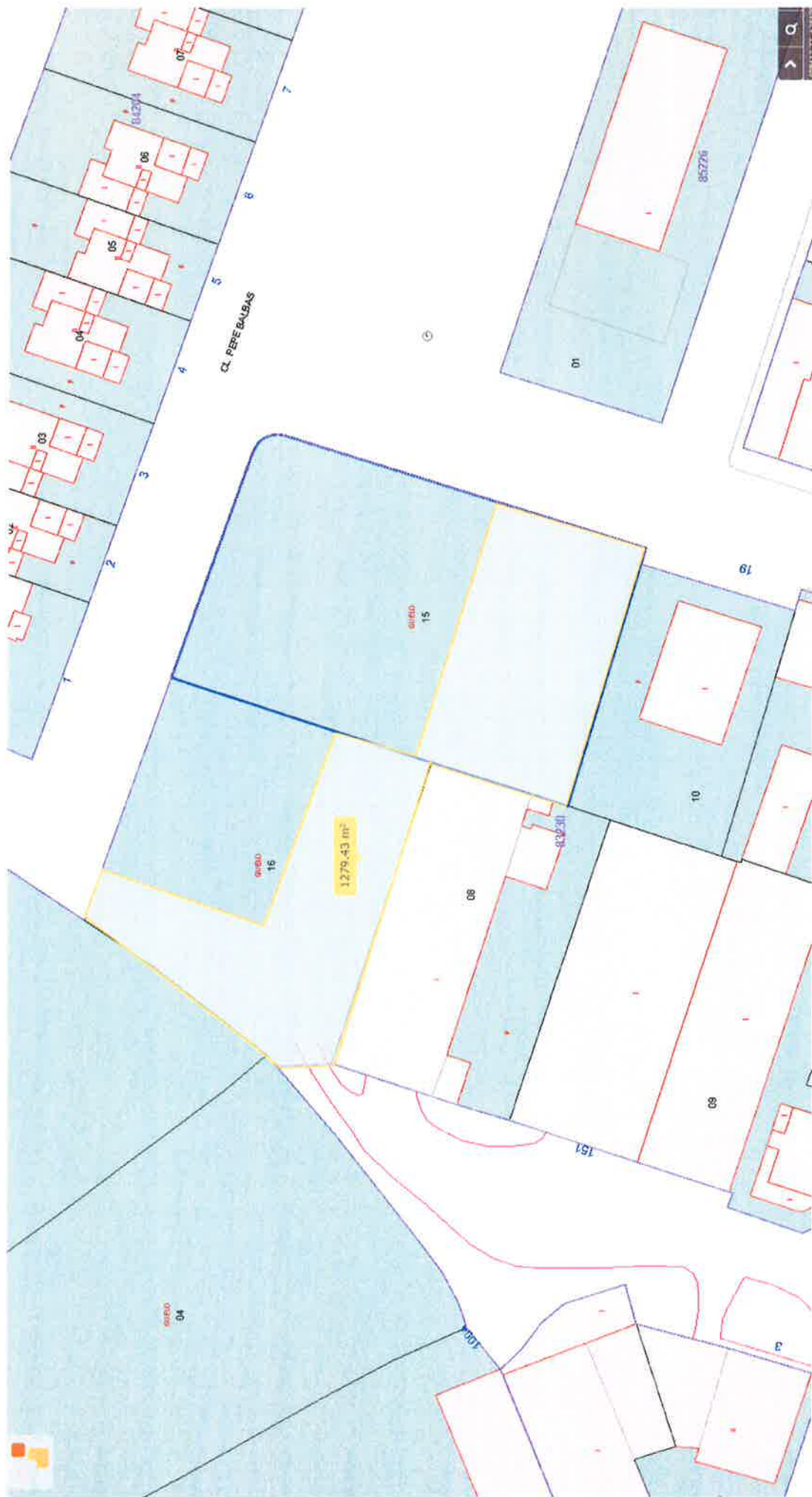
Este documento no es una certificación catastral

© Dirección General del Catastro 02/12/20



REQUEJO - ENTORNO PARQUE INFANTIL Y PISTA POLIDEPORTIVA , C/ PEPE BALBAS





REQUEJO - PARQUE INFANTIL Y PISTA POLIDEPORTIVA DE LA CALLE PEPE BALBAS

Terreno de superficie de unos 1.280m2, resto de terreno libre entre la pista y el parque infantil

CONSULTA DESCRIPTIVA Y GRÁFICA DE DATOS CATASTRALES DE BIEN INMUEBLE

Referencia catastral: 8323016VNVN0682S0001UR

DATOS DESCRIPTIVOS DEL INMUEBLE

Localización:

PB REQUEJO Suelo

39292 CAMPOO DE ENMEDIO [CANTABRIA]

Clase: URBANO

Uso principal: Suelo sin edif.

Superficie construida:

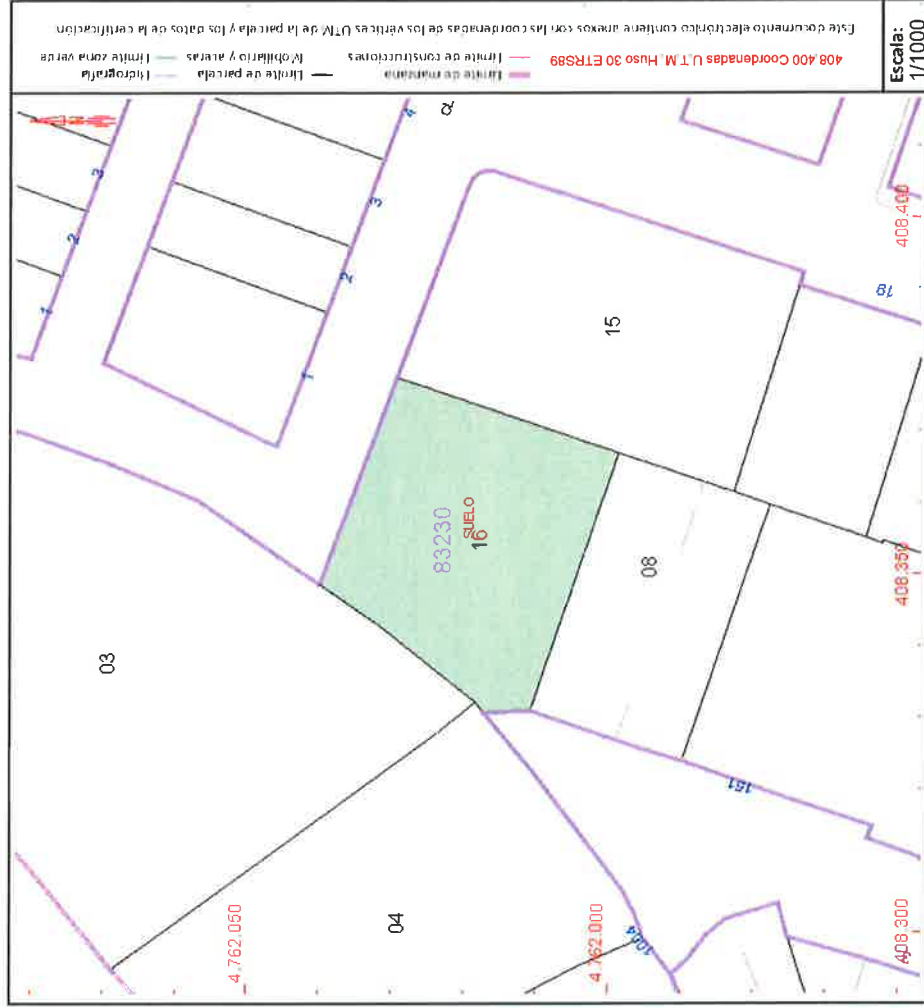
Año construcción:

PARCELA

Superficie gráfica: 1.178 m²

Participación del inmueble: 100,00 %

Tipo:



Este documento no es una certificación catastral, pero sus datos pueden ser verificados a través del "Acceso a datos catastrales no protegidos de la SEC"

CONSULTA DESCRIPTIVA Y GRÁFICA DE DATOS CATASTRALES DE BIEN INMUEBLE

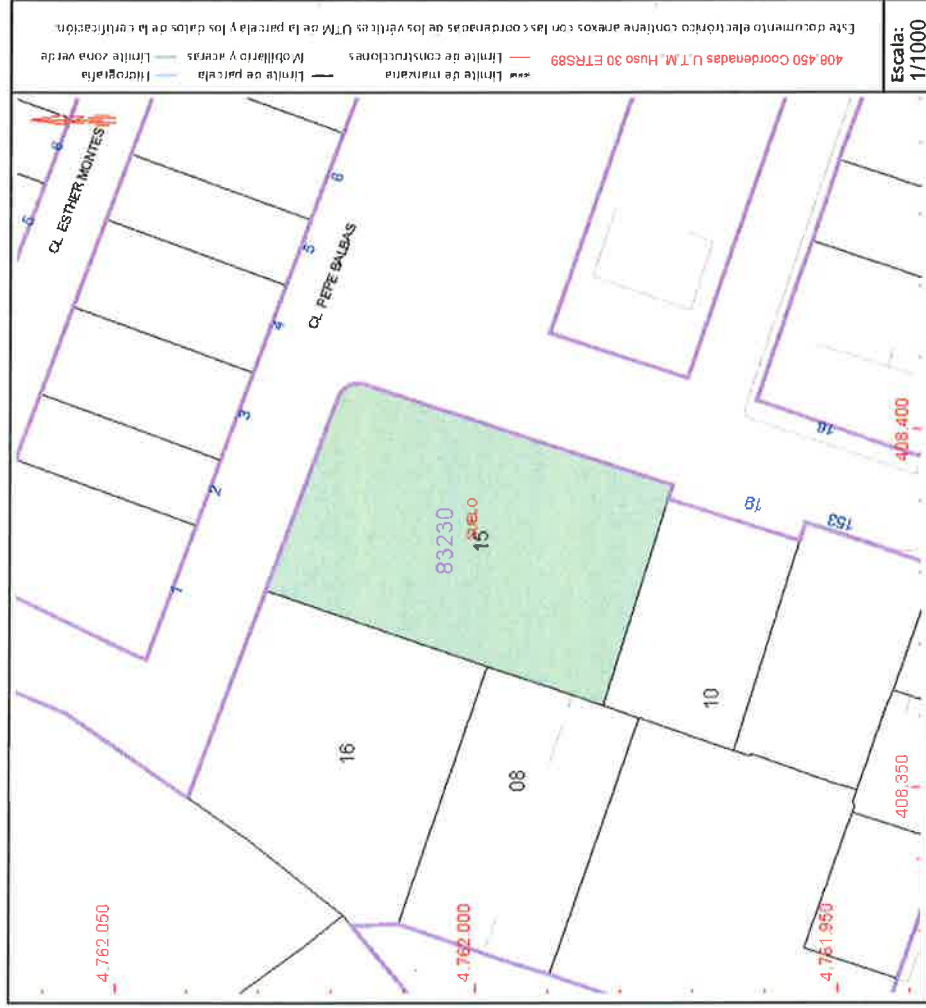
Referencia catastral: 8323015VN0682S0001ZR

DATOS DESCRIPTIVOS DEL INMUEBLE

Localización:
 PB REQUEJO Suelo
 39292 CAMPOO DE ENMEDIO [CANTABRIA]
Clase: URBANO
Uso principal: Suelo sin edif.
Superficie construida:
Año construcción:

PARCELA

Superficie gráfica: 1.549 m²
Participación del inmueble: 100,00 %
Tipo:



Este documento no es una certificación catastral, pero sus datos pueden ser verificados a través del "Acceso a datos catastrales no protegidos de la SEC"